



Curriculum Vitae

Informazioni personali	
Cognome/Nome	LA MONICA FRANCESCO
Indirizzo	=====
Telefono	
e-mail	
Cittadinanza	italiana
Data di nascita	
Sesso	
Occupazione	Dirigente Tecnico del Comune di Palermo
Esperienza professionale	
Date	30/09/2023 → A TUTT'OGGI
Lavoro o posizione ricoperti	Dirigente dell'Ufficio Autonomo del Verde Urbano del Comune di Palermo
Principali attività e responsabilità	Gestione aree verdi, giardini e parchi
Nome e indirizzo del datore di lavoro	Comune di Palermo
Tipo di attività o settore	Dirigente Tecnico di Ente Locale
Date	02/05/1995 – 29/09/2023
Lavoro o posizione ricoperti	Responsabile dell'area tecnica
Principali attività e responsabilità	Posizione di alta professionalità con funzioni dirigenziali
Nome e indirizzo del datore di lavoro	Comune di Santo Stefano di Camastra (ME)
Tipo di attività o settore	Carriera direttiva della pubblica amministrazione – Ctg D/3 – p.o. Ctg D/7
Date	09/2016 – 03/2017
Lavoro o posizione ricoperti	Responsabile dell' Area Tecnica del Comune di Caronia
Principali attività e responsabilità	Incaricato di funzioni dirigenziali
Nome e indirizzo del datore di lavoro	Comune di Caronia (ME)
Tipo di attività o settore	Carriera direttiva della pubblica amministrazione – Ctg D/6
Date	03/2015– 28/09/2023
Lavoro o posizione ricoperti	Responsabile dell'Ufficio comune in convenzione dell'A.R.O. CA.RE.SA
Principali attività e responsabilità	Incaricato di funzioni dirigenziali
Nome e indirizzo del datore di lavoro	Comuni di Reitano/Caronia/Santo Stefano di Camastra (ME)
Tipo di attività o settore	Carriera direttiva della pubblica amministrazione – Ctg D/7
Date	03/2015 – 08/2015

Lavoro o posizione ricoperti Principali attività e responsabilità Nome e indirizzo del datore di lavoro Tipo di attività o settore	Esperto del Sindaco per LL.PP. e Urbanistica Attività di consulenza per la redazione di direttive per redazione PRG e predisposizione atti per partecipazione a bandi e appalti di OO.PP. - gestione r.s.u. Comune di Castel di Lucio (ME) Attività di consulenza agli Enti locali
Date	11/2014 – 02/2015
Lavoro o posizione ricoperti Principali attività e responsabilità Nome e indirizzo del datore di lavoro Tipo di attività o settore	Responsabile dell'Area Tecnica Incaricato di funzioni dirigenziali Comune di Mistretta (ME) Carriera direttiva della pubblica amministrazione – Ctg D/6
Date	06/2012
Lavoro o posizione ricoperti Principali attività e responsabilità Nome e indirizzo del datore di lavoro Tipo di attività o settore	Responsabile dell'Area Tecnica Incaricato di funzioni dirigenziali Comune di Torrenova (ME) Carriera direttiva della pubblica amministrazione – Ctg D/6
Date	02/2009
Lavoro o posizione ricoperti Principali attività e responsabilità Nome e indirizzo del datore di lavoro Tipo di attività o settore	Direttore Generale Direzione Generale della Società per Azioni Società A.T.O. ME 1 S.p.A Gestione servizi di raccolta e trasporto r.s.u.- 33 comuni per 112.000 abitanti
Date	09/2007 –12/2008
Lavoro o posizione ricoperti Principali attività e responsabilità Nome e indirizzo del datore di lavoro Tipo di attività o settore	Direttore Tecnico Direzione Tecnica della Società per Azioni Società A.T.O. ME 1 S.p.A Gestione servizi di raccolta e trasporto r.s.u.- 33 comuni per 112.000 abitanti
Date	12/2002–07/2006
Lavoro o posizione ricoperti Principali attività e responsabilità Nome e indirizzo del datore di lavoro Tipo di attività o settore	Consigliere di Amministrazione Consigliere di Amministrazione Società A.T.O. ME 1 S.p.A. Gestione servizi di raccolta e trasporto r.s.u.-33 comuni per 112.000 abitanti
Date	10/1999-03/2000
Lavoro o posizione ricoperti Principali attività e responsabilità Nome e indirizzo del datore di lavoro Tipo di attività o settore	consulente consulenza e supporto ai servizi tecnici del Parco per i lavori pubblici e la programmazione negoziata Ente Parco dei Nebrodi supporto a servizi tecnici per lavori pubblici e programmazione negoziata
Date	05/1999-07/1999
Lavoro o posizione ricoperti Principali attività e responsabilità Nome e indirizzo del datore di lavoro Tipo di attività o settore	Responsabile area tecnica Responsabile con funzioni dirigenziali dell'area tecnica Comune di San Fratello (ME) Carriera direttiva della pubblica amministrazione – Ctg D/6
Date	02/1993

Lavoro o posizione ricoperti	Insegnamento di Educazione artistica nelle scuole medie
Principali attività e responsabilità	scuola media "F. Buttà" – Naso (ME)
Nome e indirizzo del datore di lavoro	Ministero della Pubblica istruzione - scuola media "F. Buttà" – Naso (ME)
Tipo di attività o settore	Insegnamento
Date	03/1993-06/1993
Lavoro o posizione ricoperti	Insegnamento di Educazione artistica nelle scuole medie
Principali attività e responsabilità	scuola media "T. Aversa" – Mistretta (ME)
Nome e indirizzo del datore di lavoro	Ministero della Pubblica istruzione - scuola media "T. Aversa" – Mistretta (ME)
Tipo di attività o settore	Insegnamento
Date	11/1990–05/1995
Lavoro o posizione ricoperti	Svolgimento della professione di Architetto
Principali attività e responsabilità	Redazione di progetti e direzione lavori di opere pubbliche e di edilizia privata
Nome e indirizzo del datore di lavoro	Libero professionista
Tipo di attività o settore	Professione di architetto
Date	12/1989–10/1990
Lavoro o posizione ricoperti	Ufficiale del Genio militare – Comandante- c/o 1^ D.G.M.-Torino
Principali attività e responsabilità	Responsabile di reparto costituito da 120 tra militari, graduati e sottufficiali
Nome e indirizzo del datore di lavoro	Ministero della Difesa - 1^ D.G.M. , Piazzetta Verdi - Torino
Tipo di attività o settore	Esercito Italiano

Istruzione e formazione	
Date	2024
Titolo della qualifica rilasciata	Dottore in Giurisprudenza
Principali tematiche/competenza professionali possedute	Diritto pubblico – privato – amministrativo – ecc.
Nome e tipo d'organizzazione erogatrice dell'istruzione e formazione	Università Telematica Pegaso
Livello nella classificazione nazionale o internazionale	Laurea Magistrale in Giurisprudenza – LMG.01- conseguita il 14.05.2024 - votazione 108/110
Date	
Date	2023
Titolo della qualifica rilasciata	Master Breve
Principali tematiche/competenza professionali possedute	Temporary Management
Nome e tipo d'organizzazione erogatrice dell'istruzione e formazione	Ascheri Academy Ltd - Londra
Livello nella classificazione nazionale o internazionale	Aggiornamento professionale
Date	
Date	2017 - 2018
Titolo della qualifica rilasciata	Master Universitario di I^a livello
Principali tematiche/competenza professionali possedute	Criminologia - studi giuridici forensi - procedimento giudiziario (civile e penale) - scienze giuridiche
Nome e tipo d'organizzazione erogatrice dell'istruzione e formazione	Università Telematica Pegaso
Livello nella classificazione nazionale o internazionale	Master Universitario di I^a livello – 77 cfu
Date	
Date	2017
Titolo della qualifica rilasciata	European informatics Passport – EIPASS 7
Principali tematiche/competenza professionali possedute	e-Competence Framework for ICT Users
Nome e tipo d'organizzazione erogatrice dell'istruzione e formazione	ICARUS Form07
Livello nella classificazione nazionale o internazionale	Aggiornamento professionale - certificazioni informatiche in base a regole e procedure codificate a livello internazionale
Date	
Date	2010 - 2011
Titolo della qualifica rilasciata	Master Universitario di II^a livello
Principali tematiche/competenza professionali possedute	Recupero Ambientale ed Ingegneria Naturalistica – redazione V.I.C. eV.I.A. – individuazione cause di degrado ambientale e tecniche di recupero
Nome e tipo d'organizzazione erogatrice dell'istruzione e formazione	Università degli studi di Palermo
Livello nella classificazione nazionale o internazionale	Master Universitario di II^a livello– 60 cfu

Date	2010
Titolo della qualifica rilasciata	diploma di perfezionamento
Principali tematiche/competenza professionali possedute	Programmazione 2007-2013/ Europrogettazione/Eurogestione tecnica e finanziaria
Nome e tipo d'organizzazione erogatrice dell'istruzione e formazione	Centro Internazionale Addestramento Professionale Integrato
Livello nella classificazione nazionale o internazionale	Aggiornamento professionale
Date	2010
Titolo della qualifica rilasciata	diploma di perfezionamento
Principali tematiche/competenza professionali possedute	Le regole del lavoro pubblico dopo il D.L. 78/2010, il D.l.vo 150/2009 ed il collegato al lavoro
Nome e tipo d'organizzazione erogatrice dell'istruzione e formazione	Formez
Livello nella classificazione nazionale o internazionale	Aggiornamento professionale
Date	2004
Titolo della qualifica rilasciata	diploma di perfezionamento
Principali tematiche/competenza professionali possedute	Agenda 2000 e gli strumenti della programmazione negoziata per lo sviluppo locale
Nome e tipo d'organizzazione erogatrice dell'istruzione e formazione	Ordine degli Architetti di Messina
Livello nella classificazione nazionale o internazionale	Aggiornamento professionale
Date	1992
Titolo della qualifica rilasciata	Abilitazione all'insegnamento
Principali tematiche/competenza professionali possedute	Espressione artistica
Nome e tipo d'organizzazione erogatrice dell'istruzione e formazione	Provveditorato agli studi di Messina
Livello nella classificazione nazionale o internazionale	Abilitazione all'insegnamento
Date	1989 – II^a sessione dell'anno solare
Titolo della qualifica rilasciata	Abilitazione all'esercizio professionale
Principali tematiche/competenza professionali possedute	Progettazione architettonica e strutturale – pianificazione urbanistica
Nome e tipo d'organizzazione erogatrice dell'istruzione e formazione	Università degli Studi di Palermo – Facoltà di Architettura
Livello nella classificazione nazionale o internazionale	Abilitazione all'esercizio della professione di Architetto
Date	1983 - 1989
Titolo della qualifica rilasciata	Dottore in Architettura
Principali tematiche/competenza professionali possedute	Progettazione architettonica e strutturale – pianificazione urbanistica - restauro
Nome e tipo d'organizzazione erogatrice dell'istruzione e formazione	Università degli Studi di Palermo – Facoltà di Architettura
Livello nella classificazione nazionale o internazionale	Laurea in Architettura- conseguita il 13.07.1989 - votazione 110/110

Date	1989
Titolo della qualifica rilasciata	Ufficiale di complemento
Principali tematiche/competenza professionali possedute	discipline di elevato contenuto tecnico ed operativo, bonifica mine e ordigni esplosivi, preparazione all'impiego di materiali e attrezzature per finalità di soccorso pubblico e protezione civile, direzione lavori in strutture militari, gestione personale.
Nome e tipo d'organizzazione erogatrice dell'istruzione e formazione	Ministero della Difesa - Scuola del Genio –Cecchignola -Roma
Livello nella classificazione nazionale o internazionale	Scuola Allievi Ufficiali dell'Esercito Italiano

Date	1979 - 1983
Titolo della qualifica rilasciata	Diploma di maturità scientifica
Principali tematiche/competenza professionali possedute	Espressione italiana, matematica, scienze, fisica, chimica, lingua straniera
Nome e tipo d'organizzazione erogatrice dell'istruzione e formazione	Liceo Scientifico Statale “E. Fermi” – Sant’Agata di Militello (ME)
Livello nella classificazione nazionale o internazionale	Diploma di maturità - scuola secondaria superiore – votazione 58/60




Capacità e competenze personali																															
Madrelingua	italiana																														
Altra lingua	francese																														
Autovalutazione	<table border="1"> <thead> <tr> <th colspan="4">Comprensione</th> <th colspan="4">Parlato</th> <th colspan="2">Scritto</th> </tr> <tr> <th colspan="2">Ascolto</th> <th colspan="2">Lettura</th> <th colspan="2">Interazione orale</th> <th colspan="2">Produzione orale</th> <th colspan="2"></th> </tr> </thead> <tbody> <tr> <td>B2</td> <td>intermedio</td> <td>B2</td> <td>intermedio</td> <td>B2</td> <td>intermedio</td> <td>B2</td> <td>intermedio</td> <td>B2</td> <td>intermedio</td> </tr> </tbody> </table>	Comprensione				Parlato				Scritto		Ascolto		Lettura		Interazione orale		Produzione orale				B2	intermedio	B2	intermedio	B2	intermedio	B2	intermedio	B2	intermedio
Comprensione				Parlato				Scritto																							
Ascolto		Lettura		Interazione orale		Produzione orale																									
B2	intermedio	B2	intermedio	B2	intermedio	B2	intermedio	B2	intermedio																						
<i>Livello europeo (*)</i>																															
Lingua Francese	(*) Quadro comune europeo di riferimento per le lingue																														
Capacità e competenze sociali	capacità di comunicare e lavorare in gruppo, maturata in molteplici situazioni in cui era indispensabile la collaborazione tra figure diverse e con modalità flessibili e/o complesse.																														
Capacità e competenze organizzative	Inclinazione alla gestione di progetti e di gruppi -.																														
Capacità e competenze informatiche	Conoscenza e uso spedito dei programmi del pacchetto Office™ - conoscenza delle applicazioni grafiche - conoscenza specialistica dei programmi di disegno tecnico (CAD), calcolo strutturale e di supporto tecnico generale																														
Patente	Automobilistica (<i>patente B</i>) conseguita nel 1984																														



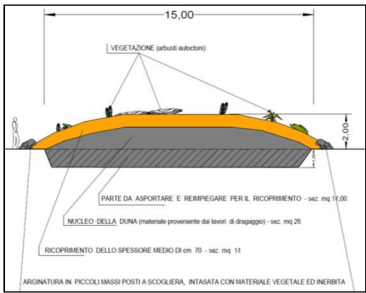
Ulteriori informazioni


- ◆ Attualmente dipendente del comune di Palermo con la qualifica di Dirigente Tecnico, ove è stato **assunto in data 30/09/2023 ed incaricato della direzione dell'Ufficio Verde e Giardini. Già funzionario del Comune di Santo Stefano di Camastra ove è stato incaricato di funzioni dirigenziali** ininterrottamente dal 24/12/1999 al 28/09/2023;
- ◆ Accreditato quale R.U.P. presso il sistema nazionale dell'A.N.A.C.;
- ◆ Iscritto all'Ordine degli Architetti Pianificatori Paesaggisti e Conservatori della Provincia di Messina **col n° 608, dal 13/06/1990;**
- ◆ Ha partecipato alla redazione dello studio di fattibilità per la realizzazione di un impianto comprensoriale per il trattamento dei r.s.u. nel comune di S.Agata di Militello su incarico del Sig. Prefetto di Messina;
- ◆ Ha svolto corsi di aggiornamento nel campo dei lavori pubblici, dell'urbanistica, del risparmio energetico e della gestione del personale;
- ◆ Ha partecipato a convegni studio sugli strumenti della programmazione negoziata per lo sviluppo locale in Sicilia;
- ◆ Ha partecipato a stage di studio a Bruxelles presso la commissione Europea ed il Parlamento Europeo;
- ◆ Ha partecipato con delega del comune di S. Stefano di Camastra e dell'Ente Parco dei Nebrodi alle attività preparatorie per la predisposizione del Patto territoriale dei Nebrodi con capofila il comune di Nicosia;
- ◆ Ha partecipato con delega del comune di S. Stefano di Camastra alle attività preparatorie per la predisposizione del P.I.T. 33 Nebrodi con capofila il Parco dei Nebrodi;
- ◆ Ha partecipato con delega del comune di S. Stefano di Camastra alle attività preparatorie per la predisposizione del P.R.U.S.S.T - Valdemone con capofila il Comune di Randazzo
- ◆ È stato componente di commissione giudicatrice di concorsi in EE.LL.;
- ◆ È stato componente nucleo di valutazione dirigenti presso EE.LL.;
- ◆ È stato consulente di Procure della Repubblica per questioni inerenti l'edilizia e l'urbanistica;
- ◆ È stato relatore in convegni nel campo dell'urbanistica e dell'edilizia;
- ◆ Ha partecipato, quale componente e presidente di commissioni di gare ad offerta tecnica economicamente più vantaggiosa per l'affidamento di servizi e forniture ;
- ◆ Ha coordinato la gestione tecnico-amministrativa di progetti e processi tra i quali si citano:
 - riqualificazione centro storico
 - realizzazione del Porto Turistico
 - progetti integrati di livello sovracomunale
 - realizzazione centro di commercializzazione
 - realizzazione sede del Comando Compagnia Carabinieri;
 - Restauro e Arredo palazzo Trabia adibito museo della ceramica
 - Restauro e arredo del Palazzo Armao adibito a biblioteca comunale
 - Restauro e arredo del Cine-area Glauco
 - completamento e adeguamento sistema fognario
 - adeguamento sistemi depurativi comunali delle acque reflue
 - consolidamento versanti in frana
 - realizzazione, gestione e messa in sicurezza discariche di rifiuti solidi urbani
 - ristrutturazione impianti sportivi
 - metanizzazione abitati nella qualità di R.U.P. e collaudatore amministrativo
 - recupero edilizia residenziale pubblica
 - completamento e arredo casa albergo
 - sistemazione archi di corso Vittorio Emanuele
 - realizzazione di un monumento ai caduti in concorso con pittore e scultore
 - realizzazione di loculi cimiteriali
 - realizzazione delle urbanizzazione di aree artigianali

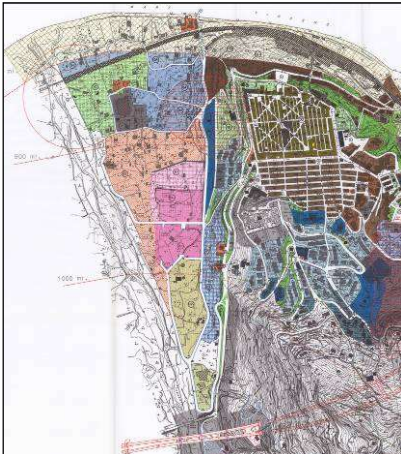
- ◆ Ha partecipato, nella qualità di presidente e di componente, a commissioni di gara per l'affidamento di lavori, sia con criteri ordinari che con criteri di offerta tecnica economicamente più vantaggiosa;
- ◆ Oltre a progettazioni, direzioni dei lavori ed Ing. Capo di opere pubbliche, ha redatto:
 - Progettazioni e direzioni dei lavori di edifici privati residenziali e non residenziali.
 - Calcoli strutturali di strutture in cemento armato ed acciaio per privati ed Enti pubblici per fabbricati di civile abitazione e produttivi in zona sismica;
 - collaudi statici di opere in cemento armato ed acciaio;
 - collaudi tecnico-amministrativi di opere pubbliche;
 - piani di lottizzazione programmi costruttivi per l'E.R.P.
 - piani per la vendita giornali e riviste;
 - piani per la ristrutturazione rete carburanti;
 - P.R.G. e Reg. Ed. del Comune di S. Stefano di C.;
 - piani dei terreni boscati ed a pascolo percorsi dal fuoco;
 - variante al Piano Regolatore del Porto di S. Stefano di C.
 - varianti a P.R.G. e Regolamenti Edilizi;
 - piani particolareggiati;
- ◆ Si è occupato di sistemi complessi di gestione dei rifiuti a livello di Ambito ed ha partecipato alla costituzione, implementazione, avvio e gestione della società ATOME1 s.p.a. comprese le attività di redazione di Piano d'Ambito, Piani Tariffari, Piani economico-finanziari, regolamenti di gestione, realizzazione degli impianti di piano, controllo dei servizi e gestione della società..
- ◆ Ha partecipato alla predisposizione, in ambito di tavolo tecnico ed in collaborazione con altre professionalità, del Piano di Sviluppo Locale "**Le Terre rurali dai Nebrodi al mare**" del Gruppo di Azione Locale "NAT Nebrodi" nell'ambito del Programma di Sviluppo Rurale 2007-2013 per l'attuazione dell'Asse 4 "Attuazione dell'approccio Leader.
- ◆ Si è occupato della predisposizione del PIANO STRATEGICO PER LA VALORIZZAZIONE TURISTICO-AMBIENTALE DEL TERRITORIO DI SANTO STEFANO DI CAMASTRA E DELLE PROPAGGINI DEI NEBRODI nell'ambito della promozione di proposte di riqualificazione urbana e miglioramento della qualità della vita nei comuni siciliani emanato dal Dipartimento della programmazione della Presidenza della Regione Siciliana e comprende studi caratterizzati dalla elaborazione di metodi e pratiche innovative a livello comunitario, ed intesi a migliorare la qualità della vita e consentire l'utilizzo delle risorse comunitarie secondo i nuovi indirizzi emergenti per la programmazione europea 2007-2013
- ◆ Ha partecipato alle attività preparatorie per la predisposizione degli atti volti al completamento del programma "**Contratti di quartiere II**" in partenariato con l'I.A.C.P. di Messina
- ◆ Ha svolto le funzioni di consigliere nel Comune di Acquadolci (ME)-1997/2002;
- ◆ E' stato componente della Commissione Edilizia del Comune di S. Fratello;
- ◆ E' stato componente della Commissione Edilizia del Comune di Acquadolci;
- ◆ Ha redatto il Piano di Intervento per la gestione dei rifiuti in Ambito di Raccolta Ottimale per l'ARO CARESA che è stato approvato dal Dip. Regionale è stato affidato ed è itinere di svolgimento con obiettivi di raccolta differenziata che hanno già raggiunto percentuali di oltre l'ottanta per cento e sistemi di raccolta porta a porta con tracciabilità del rifiuto conferito da ciascun utente.
- ◆ Ha coordinato accordo interistituzionale con diversi soggetti istituzionali per l'utilizzo di risorse del Patto per il Sud per 55 ml di Euro di risorse pubbliche e risorse private per 52 ml di Euro.
- ◆ Ha coordinato accordo di collaborazione con il Politecnico di Milano ed il Provveditorato interregionale OO.PP. per la realizzazione del programma di infrastrutturazione del territorio;
- ◆ Ha coordinato accordo di collaborazione per Realizzazione del porto turistico e delle opere connesse con L'università di Palermo e con L'università di Messina;
- ◆ E' stato responsabile dello Sportello Unico Edilizia del Comune di Santo Stefano di Camastra
- ◆ E' stato responsabile dello Sportello Unico Attività Produttive del Comune di Santo Stefano di Camastra

TRA LE ATTIVITA' TECNICHE ESPLETATE SE NE CITANO ALCUNE RITENUTE PIU' SIGNIFICATIVE

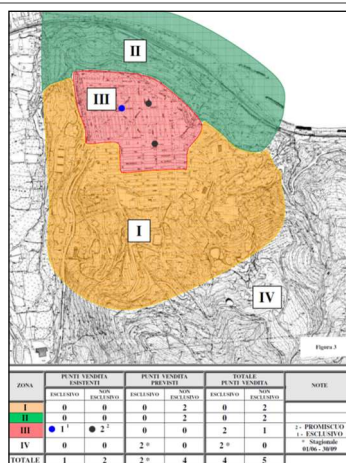
Date	1998 - 2000	
Titolo	Restauro del Palazzo Armao da adibire a biblioteca comunale	
Attività Svolta	Ingegnere capo dei lavori	
	<p>Importo € 1.962.536</p>	<p>L'intervento ha riguardato i lavori di restauro del palazzo nobile, sottoposto a vincolo architettonico, in precarie condizioni di conservazione, acquistato dal Comune di S. Stefano di Camastra, da adibire a biblioteca e centro esposizioni temporanee - I lavori sono stati cofinanziati dalla Comunità Europea nell'ambito del P.O.P. 1994-1999 - gli interventi hanno interessato ogni parte del palazzo sia interna che esterna, con la eliminazione di superfetazioni, il consolidamento strutturale, il restauro degli affreschi e delle ceramiche a pavimento nel piano nobile e nei prospetti.</p> <p>E' stato realizzato un giardino artistico esterno, sono stati collocati pregevoli arredi interni di antiquariato e sono stati installati tutti gli impianti necessari, compresi quelli antincendio del tipo a gas per depositi di libri d'epoca.</p> <p>L'intervento è stato estratto a sorte e monitorato dall'Autorità di Vigilanza sui LL.PP. nell'anno 1999, prima della vigenza della L. 109/94 in Sicilia.</p>
Date	1997 - 1998	
Titolo	Manutenzione straordinaria degli archi di Corso Vittorio Emanuele	
Attività Svolta	Progettista e Direttore dei Lavori	
	<p>Importo € 18.075</p>	<p>L'opera è stata finalizzata al recupero di alcuni particolari spazi urbani del centro storico di Santo Stefano di Camastra: i due archi lungo il Corso Vittorio Emanuele. Sono state restaurate le pareti in pietra locale sbazzata e le volte, sono stati realizzati pregevoli pavimenti in cotto con inserti in pietra lavica ceramizzata che riproducono, uno scene dell'incontro di G. ppe Garibaldi a Teano e l'altro scene della leggenda di Colapesce, entrambi, con stemmi araldici del Comune, realizzati appositamente dal pittore Toto' Bonanno.</p>
Date	1997 - 1998	
Titolo	Monumento ai caduti delle guerre del '36 e del '43	
Attività Svolta	Progettista e Direttore dei Lavori	
	<p>Importo € 77.468</p>	<p>L'opera è stata realizzata unitamente agli artisti Mario Pecoraino e Franco Nocera. E' stato ridisegnato l'angolo che raccorda via Stoviglieri e via Convento a Santo Stefano di Camastra, in memoria dei caduti delle guerre del '36 e del '43. Lo spiazzo dedicato ai caduti si configura come luogo di memoria e di vita, che celebra il sacrificio dei cittadini stefanesi morti per la libertà, la giustizia e la pace. Concepito nella dialettica di scultura, pittura e architettura la piazzetta è luogo aperto che accoglie una grande forma plastica in ceramica, astratta e figurativa, che si eleva per oltre cinque metri su una base di due, ed un grande pannello di ceramica dipinta, di circa otto metri di lunghezza e quasi tre metri di altezza. L'opera scultorea, posta in asse con via Roma, nel suo assunto è simile a una sorta di erma bifronte, espressiva del tempo che fu e del tempo che viene. Sulla faccia posteriore, decorata da gialli e verdi, uno scritto di Vincenzo Consolo celebra la memoria dei figli di Santo Stefano, martiri per la pace. Tutto lo slargo, adorno di chiarezza rosacea, propria della pietra di San Marco, è percorso da una scalinata di circa quaranta gradini, le cui alzate sono abbellite da strisce di ceramica, con il tema dello zodiaco e che rappresenta il divenire delle stagioni.</p> <p>L'opera è stata realizzata con la direzione artistica del Prof. Giovanni Bonanno, ordinario di storia dell'arte all'Accademia di Belle Arti di Palermo, che ne ha così scritto ".....Sacrarior di valori che, mentre rende onore ai trapassati, si offre quale segno di speranza che non tramonta, capace di infondere fiducia in un avvenire sovente minacciato da incertezze.....".</p>

	Date	2006 - 2007
	Titolo	Porto Turistico
	Attività Svolta	Progettista
	Importo € 102.000.000	Il Progetto prevede la realizzazione di uno specchio acqueo di 124.000mq suddiviso in circa 749 posti barca equivalenti; l'opera comprende anche una strada litoranea con pista ciclabile e opere accessorie oltre che opere a terra costituite da impianti sportivi, attività commerciali, Club House, strutture ricettive e servizi di supporto alla nautica da diporto. L'opera è stata progettata con la consulenza per le opere marittime del Prof. Ing. Giuseppe Mallandrino, già ordinario di idraulica marittima alla Facoltà di Ingegneria dell'Università di Palermo. Per la realizzazione dell'opera è stata anche redatta variante al Piano Regolatore del Porto precedentemente approvata nel 1989 e sono state realizzate indagini archeomarine dirette e strumentali in uno con le indagini geognostiche. Nell'ambito della variante urbanistica al PRP è stata conclusa la procedura di Valutazione Ambientale Strategica prevista dal D.L.vo 152. Il progetto è stato esitato dagli Enti preposti alla espressione di pareri. La complessa opera verrà realizzata mediante Concessione di Costruzione e gestione già affidata. Sul progetto definitivo è stato rilasciato il decreto di compatibilità Ambientale da parte del Ministero dell'Ambiente ed è stata condotta verifica dal Politecnico di Milano con il Provveditorato OO.PP. Sicilia e Calabria, previa prova in vasca per la verifica delle opere foranee.
	Date	2009
	Titolo	Realizzazione della cabina di prelievo del gas metano e della condotta di avvicinamento nel comune di Caronia (Me)
	Attività Svolta	Collaudatore tecnico-amministrativo
	Importo € 10.306.486	Con l' intervento è stata realizzata la condotta di avvicinamento del gas metano a Caronia, la cabina di prelievo, detta RE.MI. di capacità pari a 10.000 St.mc/h, il cui punto di consegna SNAM rete GAS è ubicato in territorio di Capizzi. Lo sviluppo della condotta di adduzione è stato di ml 36.500, i lavori vennero iniziati il 02/03/2005 ed ultimati il 04/05/2009. L'intervento è stato attuato dalla GAS NATURAL DISTRIBUZIONE ITALIA S.p.A. con contributi della Regione Siciliana - Assessorato Industria - P.O.R. Sicilia 2000-2006 — Misura 1.16 — Reti Energetiche.
	Date	2009 - 2010
	Titolo	Duna costiera in località Barche Grossea S. Stefano di Camastra
	Attività Svolta	Progettista
	Importo € 22.000	L'opera è stata concepita nel contesto di un intervento, progettato dall'Ufficio del Genio Civile di Messina, che prevedeva, tra l'altro, la movimentazione di circa 6.000 mc di materiale litoide derivante da operazioni di dragaggio. Con il progetto della duna è stato reimpiegato il materiale di dragaggio per sistemare il pianoro a Sud del pennello frangiflutti nei pressi del quale non erano previsti interventi di dragaggio. La duna costiera è stata progettata con un nucleo costituito da materiale litoide proveniente dalle operazioni di dragaggio, arginatura in piccoli massi posti a scogliera, intasata con terreno vegetale ed inerbita; è stato previsto il ricoprimento dello spessore medio di cm 70 con materiale proveniente da scavo nel sito e piantumazione con essenze botaniche pioniere autoctone. Per l'opera è stata avviata e conclusa positivamente valutazione di incidenza, previa le opportune indagini e caratterizzazioni effettuate dal Prof. Geol. G. Randazzo di UNIME.


Date	1994–1995	
Titolo	Parco Urbano	
Attività Svolta	Progettista	
	Importo € 774.685	Il Progetto ha riguardato la realizzazione di un vasto parco in terreni proprietà Comunale ad Acquedolci (ME) a ridosso della S.P. 164ed a confine con aree adibite ad attività di servizio della scuola media; sono stati progettati percorsi vita e spazi variamente attrezzati per lo svago ed il tempo libero.


Date	1999 - 2002	
Titolo	Piano Regolatore Generale del Comune di Santo Stefano di Camastra	
Attività Svolta	Progettista	
		<p>Il PRG ha disegnato l'assetto urbanistico del territorio del Comune di S.Stefano di Camastra che ha un'estensione di <u>2.188 ettari (Kmq. 21,88)</u>. Il P.R.G., fondamentalmente, è stato redatto con l'obiettivo di "compattare l'abitato" operando la ricucitura degli "slabbramenti" e determinando una più funzionale sistemazione della viabilità, per indurre la costituzione di "micro-centralità", anche attraverso una migliore sistemazione delle attrezzature e degli standard, organizzandole per la loro funzionalità e disegnando infrastrutture per una nuova mobilità nel territorio, mantenendo almeno la distribuzione della popolazione tra zone di espansione e centro, promuovendo, tuttavia, una maggiore integrazione tra le parti e una migliore dotazione di servizi. Obiettivi qualificanti sono stati:</p> <ol style="list-style-type: none"> 1. <i>riqualificare il centro storico</i>, mantenendone integro il connotato e aumentandone la qualità, promuovendone il recupero e aumentandone la complessità; 2. <i>integrare le diverse parti del territorio</i>; 3. <i>accrescere la dotazione dei servizi</i> oltre gli standard minimi fissati dalla legge; 4. <i>disegnare nuove condizioni per la mobilità</i> nel territorio. <p>Il dimensionamento è stato congegnato in modo scagionato, cioè secondo criteri che costituiscono quella che viene definita <i>zonizzazione per fasi</i>. E' stata sottoposta per l'approvazione anche la <i>perequazione urbanistica</i>.</p> <p>Il PRG è stato redatto in uno con le prescrizioni esecutive, il Regolamento Edilizio e le relative N.d.A. ed è stato approvato con D.D.G. dell'A.R.T.A. n° 419 del 20/04/2004.</p>

Date	2009	
Titolo	Piano dei punti ottimali per la vendita di giornali e riviste	
Attività Svolta	Progettista	



Il Piano dei punti ottimali di vendita di giornali e riviste del Comune di S. Stefano di Camastra è stato redatto ai sensi del decreto legislativo 24 aprile 2001, n. 170 e degli indirizzi emanati dall'Assessorato per la Cooperazione, il Commercio, l'Artigianato e la Pesca con D.A. del 13/11/2002. L'obiettivo prefissato è stato quello di assicurare una maggiore funzionalità del servizio all'utenza ed un migliore equilibrio tra le edicole esistenti e quelle programmate in relazione alla capacità di domanda della clientela. Previa analisi della situazione esistente, nonché delle possibilità evolutive del comparto delle rivendite dei giornali e riviste, sono state individuate le aree dove sia possibile una correlazione tra servizio e utenza, determinando le distanze che devono essere mantenute tra le edicole per migliorare il servizio al consumatore, quantificando le nuove iniziative.

Date	1997
Titolo	Piano per la ristrutturazione della rete comunale carburanti
Attività Svolta	Progettista
	<p>Il piano ha consentito la ristrutturazione della rete secondo la classificazione di cui al titolo 1, art. 4 del PIANO DI RISTRUTTURAZIONE E RAZIONALIZZAZIONE DELLA RETE DI DISTRIBUZIONE DEI CARBURANTI PER AUTOTRAZIONE DELLA SICILIA PER IL TRIENNIO 1996/1998 approvato con D.A. 817 del 21/05/96 modificato ed integrato con D.A. 1114 DEL 12/07/96—Previa le analisi del contesto sono state individuate e reperite le possibilità di rilocalizzazione dell'impianto esistente, in considerazione della distanza dalla battaglia, della distanza dalla Ferrovia e delle difficili condizioni orografiche nonché della necessità di soddisfare i requisiti di cui all'art. 21 della L.R. n° 97/82.</p>
Date	2007
Titolo	Catasto dei terreni boscati ed a pascolo percorsi dal fuoco
Attività Svolta	Redattore
	<p>Nell'agosto del 2007 oltre 700 Ha di terreni nel Comune di Santo Stefano di Camastra, tra pubblici e privati, variamente destinati dal punto di vista agricolo, sono stati percorsi dal fuoco. Sui terreni boscati ed a pascolo interessati dagli incendi sono scattati i vincoli ex art. 10 della Legge 353/2000 e s.m.i.</p> <p>Previ sopralluoghi e rilievi, al fine di accertarne la delimitazione, sono stati elaborati gli atti del catasto terreni sino a raccogliervi su adeguato supporto cartaceo, realizzando il catasto dei boschi e dei pascoli percorsi dal fuoco.</p> <p>Una schedatura riferita ai singoli fogli di mappa catastali percorsi da incendi ha evidenziato le aree interessate dagli incendi differentemente per anno in cui si è verificato l'incendio, l'estensione della superficie interessata ed il periodo di vigenza dei vincoli previsti dalla Legge di 5, 10 e 15 anni.</p>
Date	2010
Titolo	V.A.S. del Piano di Utilizzo del Demanio Marittimo
Attività Svolta	Redazione di Rapporto Preliminare, Ambientale – Sintesi non tecnica
	<p>La redazione degli atti è avvenuta ai fini della procedura prevista dall'art. 13 commi 3 e 4 del D.L.vo n. 152 del 3 aprile 2006 e s.m.i. (D.L.vo n. 4 del 16/01/2008). Il Rapporto Ambientale (RA), è stato il risultato delle indagini svolte ed ha descritto la metodologia adottata per la valutazione ambientale degli effetti del piano e le correlazioni tra il P.U.D.M. e la VAS quale strumento per l'integrazione delle considerazioni ambientali nella pianificazione, al fine di sviluppare la comprensione degli effetti ambientali dell'intervento, incrementare la razionalità delle decisioni e favorire iter trasparenti e partecipativi, coerentemente con gli obiettivi di sviluppo sostenibile delineati con le Strategie di Lisbona e di Göteborg.</p>
Date	1999
Titolo	Rilievo aerofotogrammetrico del Centro Urbano di S. Stefano di Camastra
Attività Svolta	Progettista e D.L.
	<p>Importo € 31.680,00</p> <p>L'intervento ha avuto per oggetto la produzione di una cartografia a scala 1:1000 per una superficie di ha 100 e di una cartografia a scala 1:2000 per l'estensione di ha 448 previa ripresa aerea a quote idonee alla riproduzione cartografica a scala 1:2000 e 1:1000, e tutti gli allegati relativi anche in formato numerico. Alla ultimazione dei lavori sono state effettuate le operazioni di collaudo delle cartografie con la verifica del piano di volo, i controlli dei 21249 fotogrammi presentati in diapositiva e in copia su carta, la verifica della copertura stereoscopica di tutto il territorio e del rispetto delle condizioni di scala media e minima dei fotogrammi. In ultimo è stato effettuato il collaudo metrico finale sul terreno che ha compreso il controllo dell'altimetria sul 10% dei fogli, verificando le quote di 50 punti quotati isolati per foglio, con operazioni di livellazione sufficientemente precise che hanno compreso un caposaldo della rete altimetrica. Sul 10% dei fogli sono state controllate, per ogni foglio, le distanze fra punti ben individuati planimetricamente nella misura di 50 segmenti di lunghezza, fra pochi millimetri e 30 cm alla scala della carta, verificando il rispetto delle tolleranze previste per la posizione assoluta dei punti cartografici.</p>
Date	2009

Titolo	Recuperare il Costruito - Programma di riqualificazione Urbana funzionale Vivere bene i centri storici - Programma di riqualificazione Urbana funzionale	
Attività Svolta	Coordinatore dei programmi	
	<p>Importo € 8.396.160 + 9.674.034</p>	<p>Con l'obiettivo di rivitalizzazione economica e sociale di aree urbane è stato elaborato il programma di riqualificazione mediante ripristino funzionale di edifici destinati all'aggregazione sociale in un ambito di 9 Comuni, per una popolazione di oltre 35.000 abitanti, messi insieme con accordo di programma ex art.34 d.l.vo n° 267/2000.</p> <p>Per gli stesi Comuni ed abitanti è stato elaborato altro programma con l'obiettivo di rivitalizzazione economica e sociale di centri storici in declino, contraddistinti da fenomeni di disagio sociale ed abitativi, crisi demografica (invecchiamento, fuga della popolazione, ecc.), difficoltà di integrazione delle nuove popolazioni straniere, criminalità ed insicurezza, degrado del patrimonio edilizio. Per entrambi gli interventi sono stati coinvolti partner privati per collaborare al conseguimento degli obiettivi concordati e tra questi si citano la Fondazione Fiumara d'Arte di A. Presti, la Banca Sviluppo, l'Oasi Maria SS di Troina, il Parco dei Nebrodi.</p>

Date **2012**

Titolo **Urbanizzazione aree artigianali - 1° lotto**

Attività Svolta **Progettista**



Importo €
4.650.000

Il progetto costituisce attuazione del Piano per gli insediamenti produttivi del PRG del Comune di S. Stefano di Camastra. Interessa una superficie complessiva di circa mq 24.590 di cui mq 6.071 per opere di urbanizzazione primarie e mq 18.519 per aree da destinare alla realizzazione di opifici. Oltre alla viabilità di servizio dell'area P.I.P. è stato realizzato un tratto della strada di accesso all'area artigianale progettata come strada urbana di scorrimento nella categoria con denominazione di servizio in ambito urbano. Sono stati realizzati muri su pali, paratie di pali, trincee drenanti con il sistema dei pali secanti in conglomerato cementizio a struttura alveolare. E' stato redatto uno specifico Piano di Gestione delle Terre che prevede una riutilizzazione in sito di 10.500 mc di terre e rocce frantumate provenienti dagli scavi. E' stata studiata la realizzazione di rilevato stradale con struttura in terra rinforzata con il fronte della struttura trattato con sistema del wrap-around e rinverdito con idrosemina. Sono state inserite opere finalizzate al risparmio energetico e consistenti nell'utilizzazione di lampioni stradali fotovoltaici per l'illuminazione e nell'utilizzazione di un impianto fotovoltaico per il funzionamento dell'impianto di sollevamento delle acque nere annesso all'insediamento artigianale. E' stato realizzato un pozzo spia allo scopo di monitorare la falda di subalveo cui attingono i numerosi pozzi per l'irrigazione degli ortaggi e gli agrumeti del vasto areale in cui sono comprese le aree artigianali.

Date **2012**

Titolo **Accertamento Tecnico Preventivo**

Attività Svolta **Consulente incaricato dal Presidente del Tribunale**




L'Accertamento Tecnico Preventivo, su incarico del Presidente del Tribunale, ha riguardato la risoluzione del contratto di appalto ai sensi e per gli effetti dei commi 4, 5 e 6 dell'art. 136 del codice dei contratti pubblici n° 163/2006, e lo scioglimento, ai sensi e per gli effetti di cui all'art. 50 del D.L.vo 270/99 per i **"Lavori di ammodernamento e sistemazione del tratto compreso fra i Km 19+000 e 23+200 della SS 117 centrale Sicula - lotto B2-itinerario nord sud S. Stefano-Gela"** L'appalto si componeva delle lavorazioni:

categoria prevalente	OG3 classVIII^	€ 39.369.991,32;
categoria scorporabile e subappaltabile	OG8 class.IV^	€ 2.455.510,21;
categoria scorporabile e subappaltabile	OG11 classIII^	€ 790.428,52;
categoria scorporabile e subappaltabile	OG13 classI^	€ 272.047,79;
categoria scorporabile e subappaltabile	OS12 classIII^	€ 867.253,76;
categoria scorporabile e subappaltabile	OS21 classVII^	€ 14.398.043,79;

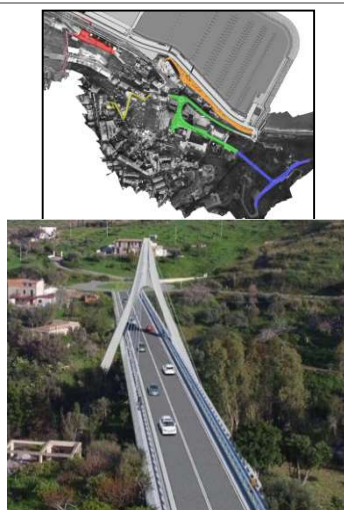
La consulenza ha avuto quale attività la verifica dello stato dei luoghi a seguito della risoluzione contrattuale e dello scioglimento, l'accertamento dei danni, le **riserve iscritte dall'appaltatore per € 7.398.739,79**. Le attività svolte hanno anche riguardato le procedure di amministrazione straordinaria di una grande impresa italiana insolvente con le correlate questioni della difesa dell'occupazione, della salvaguardia del patrimonio produttivo e del programma di risanamento.

Date **2015**

Titolo	Lavori di Completamento, Ristrutturazione e Restauro dei Locali dell'ex Cine Teatro Odeon nel Comune di Mistretta.
Attività Svolta	Direzione dei Lavori
	<p>I lavori hanno riguardato la ristrutturazione dei locali del cinema mediante interventi di realizzazione di copertura in lamierino su volta a botte esistente, intonaci termoisolanti del tipo a cappotto, realizzazione di via di fuga dalla tribuna mediante apertura di vano porta in luogo di vano finestrato per uscita di sicurezza tramite nuova scala in acciaio nel giardino esterno, impianto di riscaldamento a metano mediante aerotermini, rivestimenti e arredamenti secondo le norme antincendio specifiche per la destinazione. Sono stati altresì effettuati interventi di rimozione di materiale contenente fibre di amianto, realizzazione di sistema anticaduta di linea di vita orizzontale per il tetto, impianto cine-audio.</p> <p>I lavori sono stati finanziati per un complessivo importo di €. 1.010.000,00, di cui € 782.977,04 per lavori a base d'asta e €. 212.745,35 per somme a disposizione, con D.D.G. n. 2549 del 15/10/2014 dell'Assessorato Regionale Infrastrutture e Mobilità, con fondi PO FESR 2007-2013.</p>

Date 2018

Titolo	Riqualificazione accessi pedonali e carrabili all'area portuale, viabilità di interconnessione tra il Porto e la S.S. lato Est e aree a parcheggio
Attività Svolta	R.U.P.



Importo € 10.500.000

Gli interventi oggetto sono strettamente connessi al Porto Turistico (Accordo Interistituzionale del 22/04/2017) e prevedono lavori di riqualificazione, realizzazione di aree a parcheggio, accessi pedonali e carrabili all'area portuale oltre alla viabilità di interconnessione tra il porto stesso e la strada SS 113 (lato est). Essi, in linea di massima, si estendono orizzontalmente, da est verso ovest all'interno della fascia situata tra il centro abitato e la linea costiera. Nello specifico si fa riferimento alla realizzazione di un ponte di collegamento tra la via Capuana e la strada SS 113, alla realizzazione di un parcheggio nei pressi della stazione RFI, ad interventi nelle aree del Lungomare Barche Grosse, in quelle di collegamento tra il Centro Storico ed il nuovo Lungomare del Porto Turistico, tra la via Verga ed il Lungomare Barche Grosse ed infine tra la via Marina e la via Martoglio

Date 2018




Titolo	collegamento viario con il lungomare di Reitano, con la SS113 lato ovest e collegamento con lo svincolo A20
Attività Svolta	R.U.P.

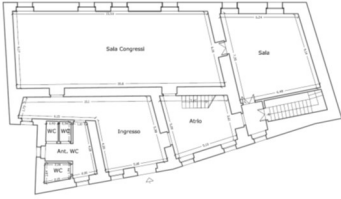



Importo € 10.500.000

La realizzazione dei lavori è connessa alla realizzazione del porto turistico, inquadrato come una parte della riqualificazione, sistemazione e pianificazione di una ampia area sub urbana, il progetto della viabilità prevede l'ammmodernamento, la rifunzionalizzazione e adeguamento delle strade esistenti, la realizzazione di nuove strade, il collegamento tra i Comuni di Santo Stefano di Camastra e di Reitano con un viadotto ciclopedonale e la riqualificazione del lungomare in località Villa Margi.

Tutte le scelte progettuali relative alle caratteristiche geometriche delle strade e piste ciclopedonali, hanno tenuto conto del loro impatto ambientale, dell'inserimento urbanistico contestualizzato, delle necessità cantieristiche per la loro realizzazione, e del rispetto della normativa vigente sulla progettazione delle strade.


Date	2017	
Titolo	adeguamento e potenziamento impianto di depurazione acque reflue di c.da Pecoraro	
Attività Svolta	R.U.P.	
	<p>Importo € 1.500.000</p>	<p>Gli interventi principali previsti sono:</p> <ul style="list-style-type: none"> - Realizzazione di un tratto di ponte-tubo; - Realizzazione manufatto dissipatore; - Realizzazione di un manufatto scolmatore; - Realizzazione sollevamento per convogliare 2,3 Qm alla linea acque nere; - Ricollocazione impianto di pretrattamento TSF 3/45; - Realizzazione nuova vasca di ossidazione; - Installazione pre-ispessitore dinamico; - Realizzazione edificio disidratazione fanghi e installazione centrifuga; - Installazione sedimentatore per acque di pioggia tipo "Salsnes"; - Realizzazione edificio soffianti.
Date	2018	
Titolo	valorizzazione e man. straordinaria del Cimitero Vecchio Piano Elia	
Attività Svolta	R.U.P.	
	<p>Importo € 336.000</p>	<p>L'intervento punta al recupero e valorizzazione di un piccolo complesso cimiteriale che, sorto tra il 1878 e il 1880, presenta caratteristiche e peculiarità uniche dovute agli originari rivestimenti in "ambrogette", ovvero le tipiche mattonelle maiolicate di cui la cittadina di S. Stefano di Camastra, nel XIX secolo, era uno dei principali poli produttivi nel Mediterraneo. Il monumento è stato ritenuto meritevole di essere annoverato tra i "Luoghi della Cultura" di cui all'Allegato al D.A. 2997 del 30-06-2017: "N° 65 S. Stefano di Camastra - Cimitero Vecchio Piano Elia".</p>
Date	2019	
Titolo	completamento delle urbanizzazioni nelle aree adiacenti il palazzo Armao e riqualificazione aree in zona "A1"	
Attività Svolta	Progettista	
	<p>Importo € 490.000</p>	<p>L'intervento progettuale prevede la riqualificazione della viabilità prevista nel piano urbanistico vigente, approvato con Decreto 20/04/2004 pubblicato nella G.U.R.S. del 28/05/2004, riguardante le aree adiacenti il Palazzo Armao, in particolare nella zona orientata a sud/est. I lavori di rifacimento dell'area prevedono la realizzazione delle opere di urbanizzazione primaria, quali fognatura, collettore acque bianche, rete idrica e impianto di illuminazione esterna.</p>
Date	2020	
Titolo	rifunzionalizzazione e manutenzione del palazzo Trabia adibito a museo della ceramica	
Attività Svolta	R.U.P.	
	<p>Importo € 375.000</p>	<p>L'intervento è maturato nell'ambito di quanto previsto dal programma di finanziamento "PO FESR2014/2020-Strategia Nazionale Aree Interne. Strategie delle Aree Interne -Area Interna Nebrodi" così come ratificato dalla deliberazione della Giunta Regionale n° 490 del 30 dicembre 2019. Le opere previste in progetto sono finalizzate al mantenimento dei presupposti di agibilità dei locali e al miglioramento delle condizioni di fruibilità al fine di meglio garantire l'intera funzionalità del complesso.</p>

Date	2020	
Titolo	Recupero funzionale dei locali comunali appartenenti all'ex complesso conventuale ex G. di Bono da destinare a residenza d'artista.	
Attività Svolta	R.U.P.	
	Importo € 375.000	L'intervento è maturato nell'ambito di quanto previsto dal programma di finanziamento "PO FESR2014/2020-Strategia Nazionale Aree Interne. Strategie delle Aree Interne -Area Interna Nebrodi" così come ratificato dalla deliberazione della Giunta Regionale n° 490 del 30 dicembre 2019. Le opere previste in progetto sono volte alla rifunzionalizzazione del 2° livello dell'immobile per destinarlo a residenza d'artista in sinergia con altri interventi di valorizzazione turistica.
Date	2021	
Titolo	Realizzazione di un centro di raccolta differenziata in C.da Passo Giardino nel Comune di Santo Stefano di Camastra.	
Attività Svolta	R.U.P.	
	Importo € 1.050.000	Il Centro Comunale di Raccolta (CCR) è stato ideato, progettato e realizzato per avere un ulteriore valido supporto per il radicale miglioramento del sistema di raccolta dei rifiuti solidi urbani, avendo obiettivo l'abbattimento della quantità dei rifiuti da avviare in discarica e il recupero dei materiali differenziati con sistemi automatizzati in grado di governare in collegamento con il servizio tributi meccanismi premiali per l'utenza che conferisce materiali nobili direttamente al CCR.

TUTTE LE SUPERIORI DICHIARAZIONI VENGONO RILASCIATE ai sensi degli artt. 46 e 47 DPR 445/00,

consapevole delle sanzioni penali di cui all'art. 76 del D.P.R. 445/00 in caso di dichiarazioni mendaci e falsità in atti, dichiara che il contenuto del presente CURRICULUM VITAE è veritiero

In fede, li **07/02/2025**


(firma)