

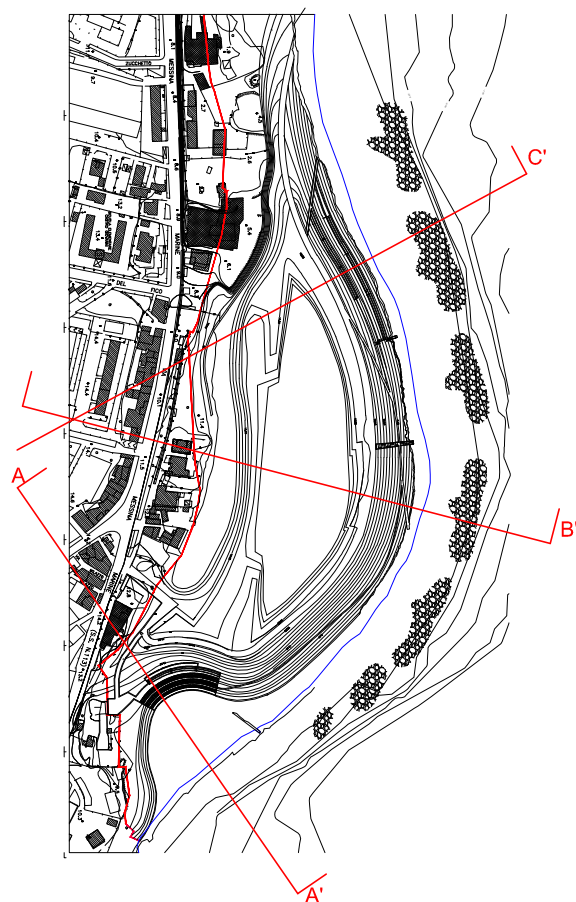
PO FESR Sicilia 2014-2020 - Asse 6 - Azione 6.2.1
"Bonifica di aree inquinate secondo le priorità previste dal Piano regionale di bonifica"

Messa in sicurezza permanente e ripristino ambientale dell'ex discarica di Acqua dei Corsari
Progetto di fattibilità (adeguato alle indicazioni della conferenza di servizi ordinaria del 14.11.2018)
Novembre 2018

Tav.04 Sezioni stato di fatto - scala 1:500

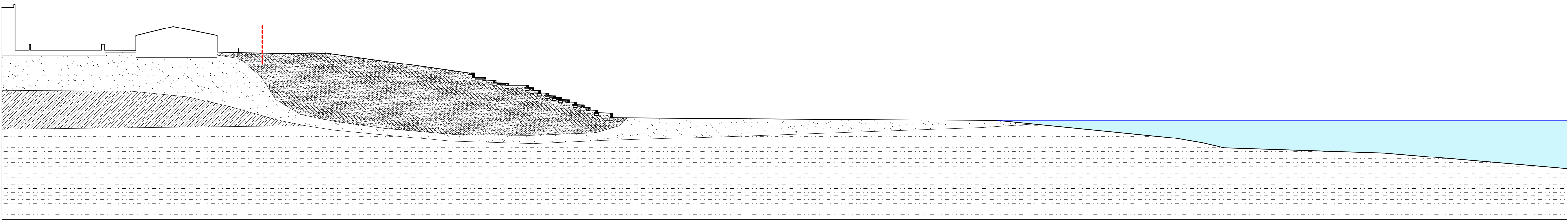
Il Sindaco: Prof. On. Leoluca Orlando
Il Capo Area: Dott. Domenico Musacchia
Il R.U.P.: Funz. Tecn. Arch. Giovanni Sarta
Il gruppo di progettazione:
Architetto Achille Vitale (coordinatore)
Agronomo Antonino La Barbera, Geologo Gabriele Sapia, Arch. Marcantonio Virgadamo, Arch. Dimitrios Katsireas, esp. di prog. Giuseppe Lazzara.

L'Assessore: Ing. Sergio Marino
Il Dirigente: Avv. Francesco Fiorino
Staff del R.U.P.: Funz. Tecn. Arch. Giuseppina Liuzzo
Ing. Giuseppe Letizia, Biologo Claudio Severino,
Ing. Giuseppe Letizia, Biologo Claudio Severino,
Agronomo Antonino La Barbera, Geologo Gabriele Sapia, Arch. Marcantonio Virgadamo, Arch. Dimitrios Katsireas, esp. di prog. Giuseppe Lazzara.

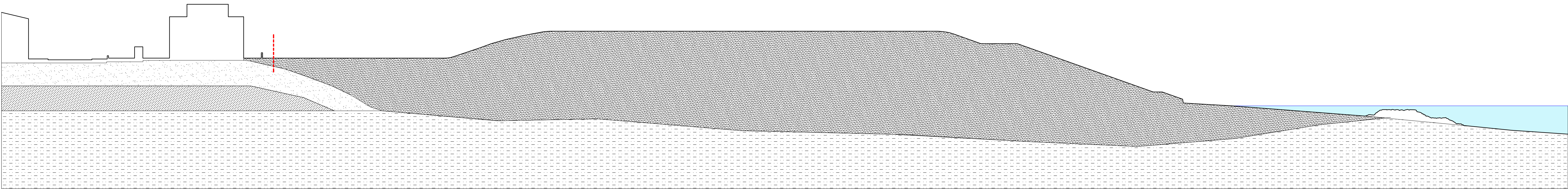


LEGENDA

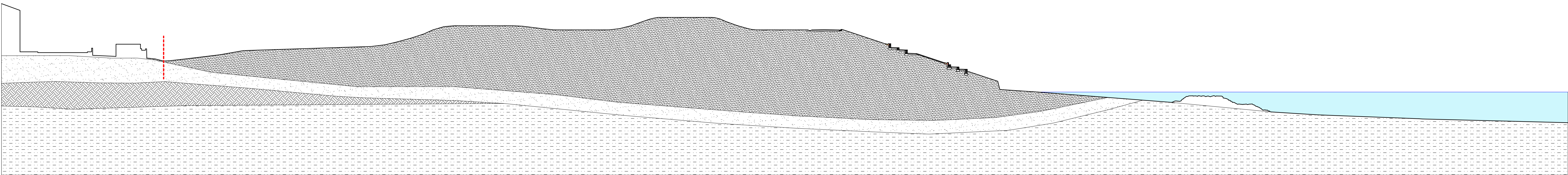
- Limite Demanio Marittimo Regionale
- Riptide
- Sabbia
- Conglomerati (pudding)
- Calcarei
- Limi sabbiosi



Sezione A - A'
(La stratigrafia del terreno è tratta dallo studio geologico allegato al progetto di consolidamento)



Sezione B - B'
(La stratigrafia del terreno è tratta dallo studio geologico allegato al progetto di consolidamento)



Sezione C - C'
(La stratigrafia del terreno è tratta dallo studio geologico allegato al progetto di consolidamento)