



Città di Palermo

## SCHEDE DI DETTAGLIO PER ITINERARIO

AGENDA URBANA PO FESR 2014/2020 - AZIONE 6.8.3 SOSTEGNO ALLA FRUIZIONE INTEGRATA DELLE RISORSE CULTURALI E NATURALI E ALLA PROMOZIONE DELLE DESTINAZIONI TURISTICHE”  
AZIONE 2: MOBILITA’ SOSTENIBILE

**TAV.:3**

### IL GRUPPO DI PROGETTAZIONE

Ing. Antonino Martorana (Coordinatore)

Esp. Geom. Alessandro Sferrazza

Coll. Amm. Arch. Flaminio Puma

II RESPONSABILE DELLA U.O.6  
Ing. Roberto Biondo

IL RUP  
Dott.ssa Rosita Militello

IL DIRIGENTE DEL  
SERVIZIO MOBILITA’ URBANA  
Dott. Sergio Maneri

## Impianto n 1

### Percorsi Centro Storico

**Posizionamento Ciclostazione :** Piazzetta Sett'Angeli

Lato Sx ☒ Dx ☐

**N° Stalli ciclostazione:** 12

**Dimensione Ciclostazione** 9600x895 (L + H)

**Coordinate geografiche:** 38.114483, 13.356758

**Note:**

### Foto stato attuale





**STRALCIO PLANIMETRICO**



## Impianto n 2

### Percorsi Centro Storico

**Posizionamento Ciclostazione :** Piazza delle Stimate

Lato Sx ☒ Dx ☐

**N° Stalli ciclostazione:** 9

**Dimensione Ciclostazione** 7200x895 (L + H)

**Coordinate geografiche:** 38.118689, 13.356895

**Note:**

**Foto stato attuale**





**STRALCIO PLANIMETRICO**



### Impianto n 3

#### Percorsi Centro Storico

**Posizionamento Ciclostazione :** Piazza Sant'Onofrio

Lato Sx ☒ Dx ☐

**N° Stalli ciclostazione:** 9

**Dimensione Ciclostazione** 7200x895 (L + H)

**Coordinate geografiche:** 38.117229, 13.358565

**Note:**

**Foto stato attuale**





[illegible]

#### Impianto n 4

##### Percorsi Centro Storico

**Posizionamento Ciclostazione :** Piazza Bologna

Lato Sx ☒ Dx ☐

**N° Stalli ciclostazione:** 12

**Dimensione Ciclostazione** 9600x895 (L + H)

**Coordinate geografiche:** 38.114538, 13.360467

**Note:**

**Foto stato attuale**





The map displays the urban layout of Palermo, with Piazza Bologna highlighted by a red circle. The surrounding streets include Via Vittorico, Via Emanuele, Via Giuseppe D'Alessi, and Via dell'Università. Notable landmarks such as the Palazzo Riso, Palazzo Ugo delle Favare, and the Chiesa di S. Giuseppe dei Teatini are clearly marked. The map also shows various smaller streets and squares, providing a comprehensive view of the area.

## Impianto n 5

### Percorsi Centro Storico

**Posizionamento Ciclostazione :** Piazza Bottego

Lato Sx ☒ Dx ☐

**N° Stalli ciclostazione:** 9

**Dimensione Ciclostazione** 7200x895 (L + H)

**Coordinate geografiche:** 38.118057, 13.362091

**Note:**

**Foto stato attuale**





STRALCIO PLANIMETRICO



## Impianto n 6

### Percorsi Centro Storico

**Posizionamento Ciclostazione :** Piazza S. Agata

Lato Sx ☐

Dx ☒

**N° Stalli ciclostazione:** 12

**Dimensione Ciclostazione** 9600x895 (L + H)

**Coordinate geografiche:** 38.109389, 13.362027

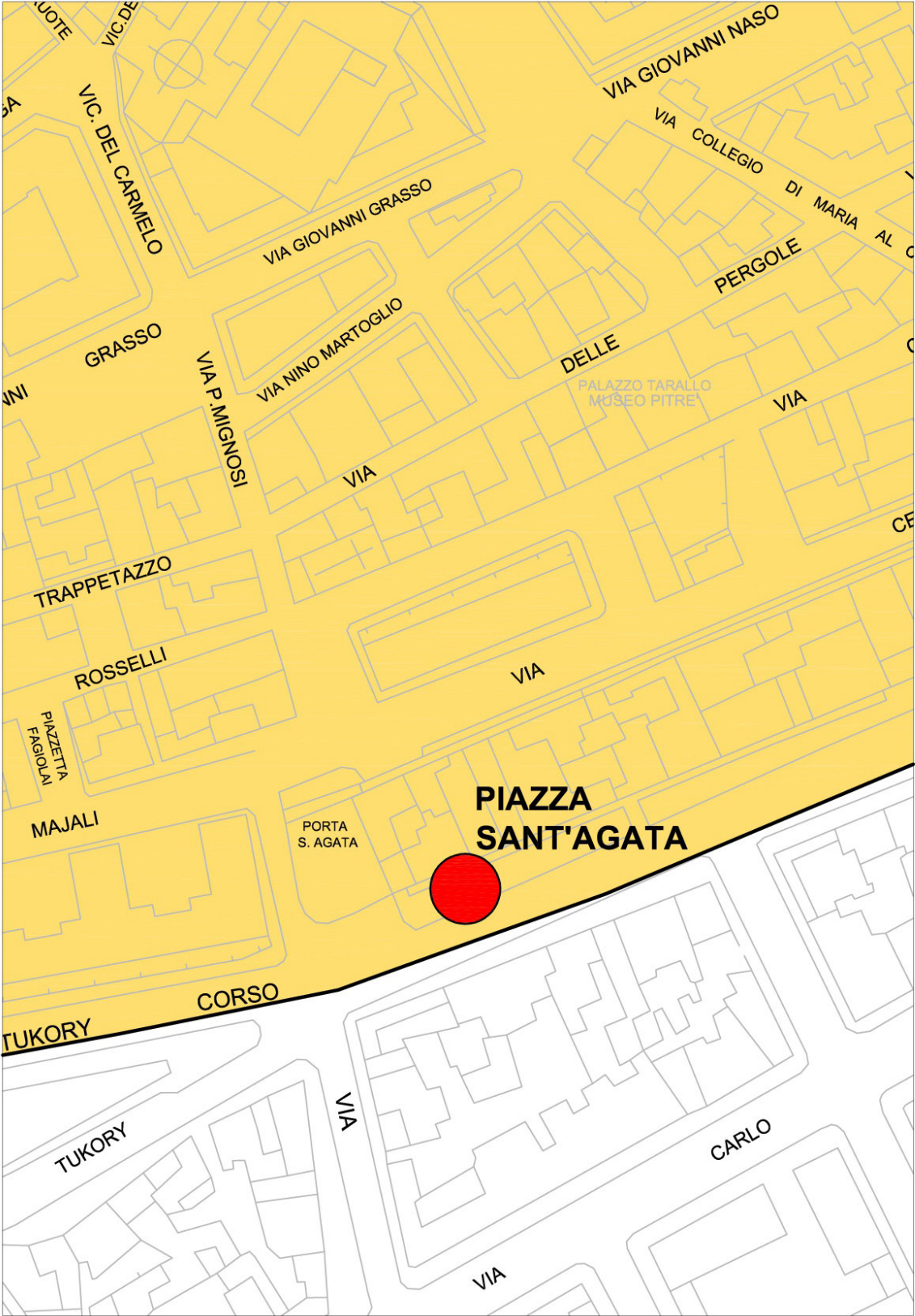
**Note:**

**Foto stato attuale**





STRALCIO PLANIMETRICO



## Impianto n 7

### Percorsi Centro Storico

**Posizionamento Ciclostazione :** Piazza Fonderia

Lato Sx ☒ Dx ☐

**N° Stalli ciclostazione:** 12

**Dimensione Ciclostazione** 9600x895 (L + H)

**Coordinate geografiche:** 38.118971, 13.366349

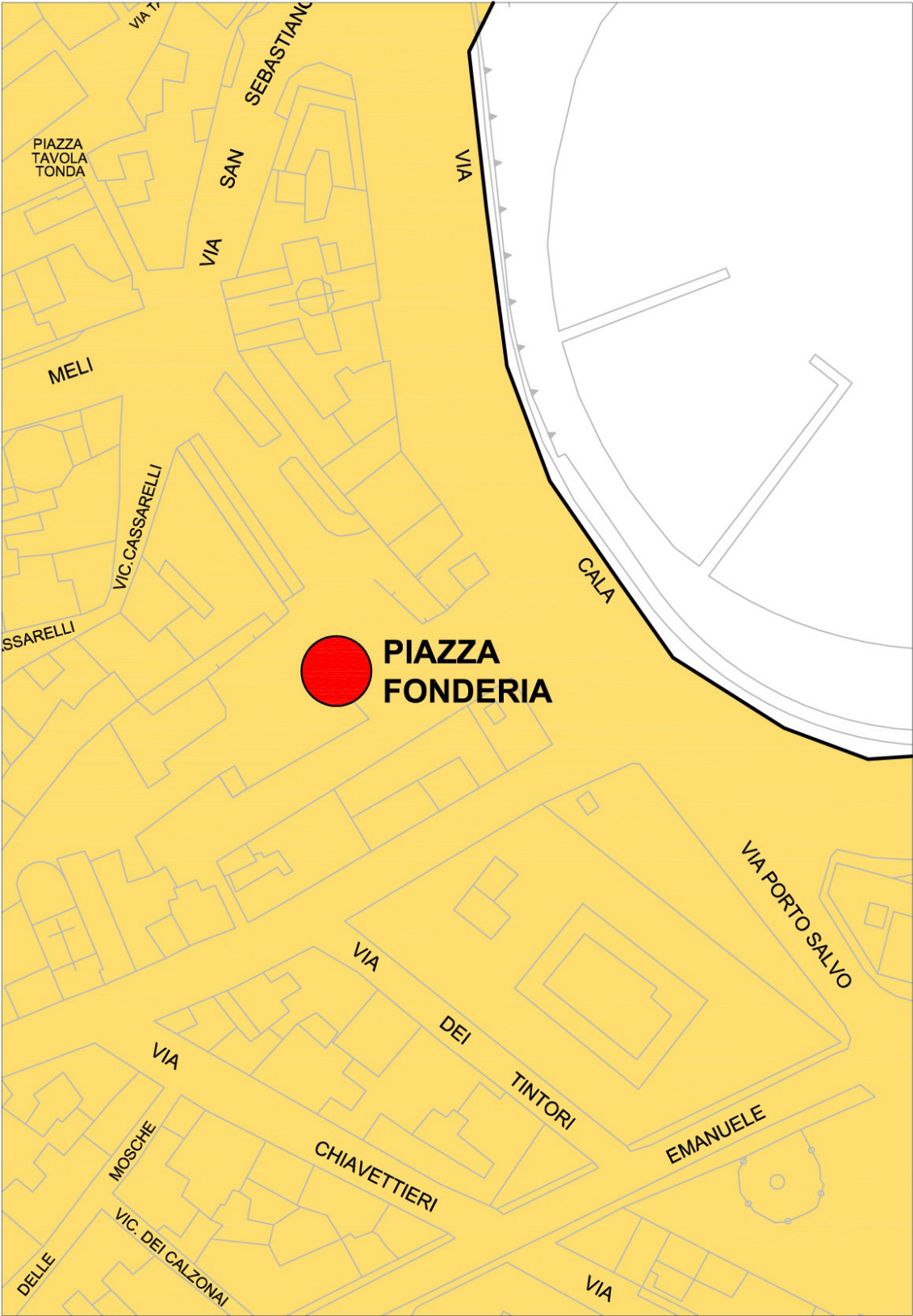
**Note:**

**Foto stato attuale**





STRALCIO PLANIMETRICO



## Impianto n 8

### Percorsi Centro Storico

**Posizionamento Ciclostazione :** Via Emerico Amari

Lato Sx ☒ Dx ☐

**N° Stalli ciclostazione:** 12

**Dimensione Ciclostazione** 9600x895 (L + H)

**Coordinate geografiche:** 38.126098, 13.360039

**Note:**

**Foto stato attuale**





STRALCIO PLANIMETRICO



**Impianto n 9**

**Borgate Marinare**

**Posizionamento Ciclostazione : Barcarello**

Lato Sx ☒ Dx ☐

**N° Stalli ciclostazione: 9**

**Dimensione Ciclostazione 7200x895 (L + H)**

**Coordinate geografiche: 38.201058, 13.276386**

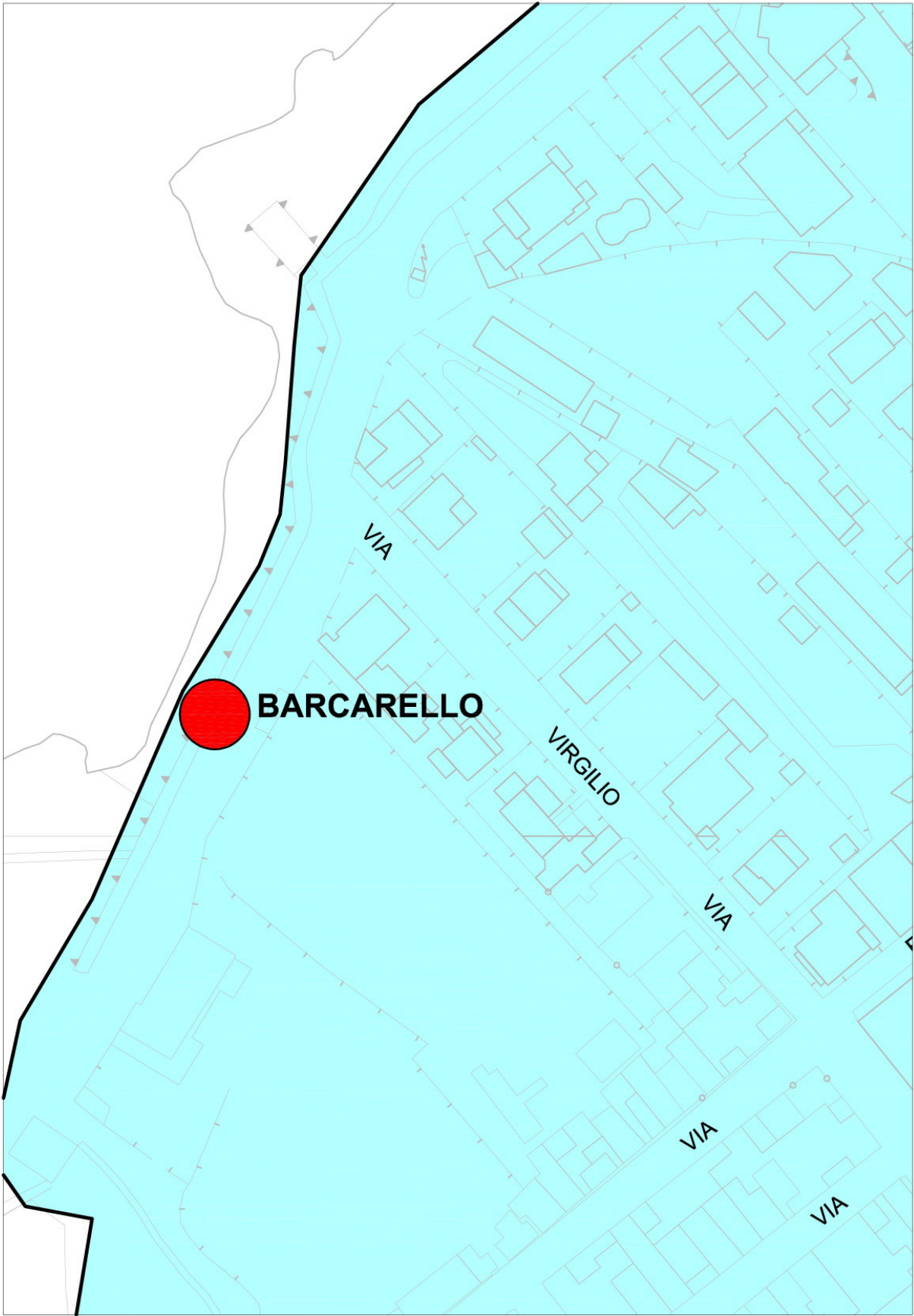
**Note:**

**Foto stato attuale**





**STRALCIO PLANIMETRICO**



## Impianto n 10

### Borgate Marinare

**Posizionamento Ciclostazione :** Viale Galatea

Lato Sx ☐ Dx ☒

**N° Stalli ciclostazione:** 12

**Dimensione Ciclostazione** 9600x895 (L + H)

**Coordinate geografiche:** 38.200540, 13.322281

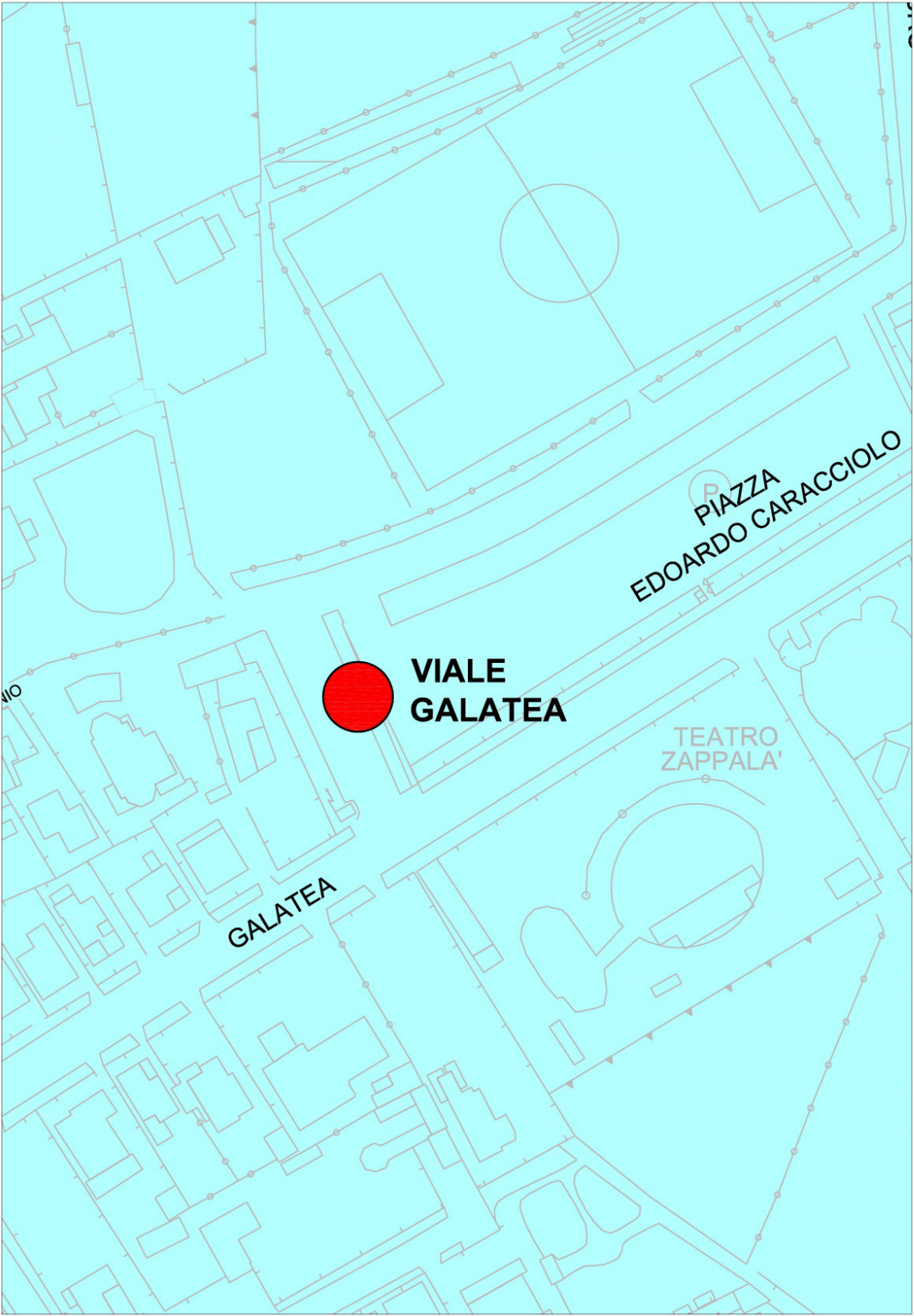
**Note:**

### Foto stato attuale





STRALCIO PLANIMETRICO



**Impianto n 11**

**Borgate Marinare**

**Posizionamento Ciclostazione :** Viale Regina Elena (Baretto)

Lato Sx ☐

Dx ☒

**N° Stalli ciclostazione:** 9

**Dimensione Ciclostazione** 7200x895 (L + H)

**Coordinate geografiche:** 38.201642, 13.326887

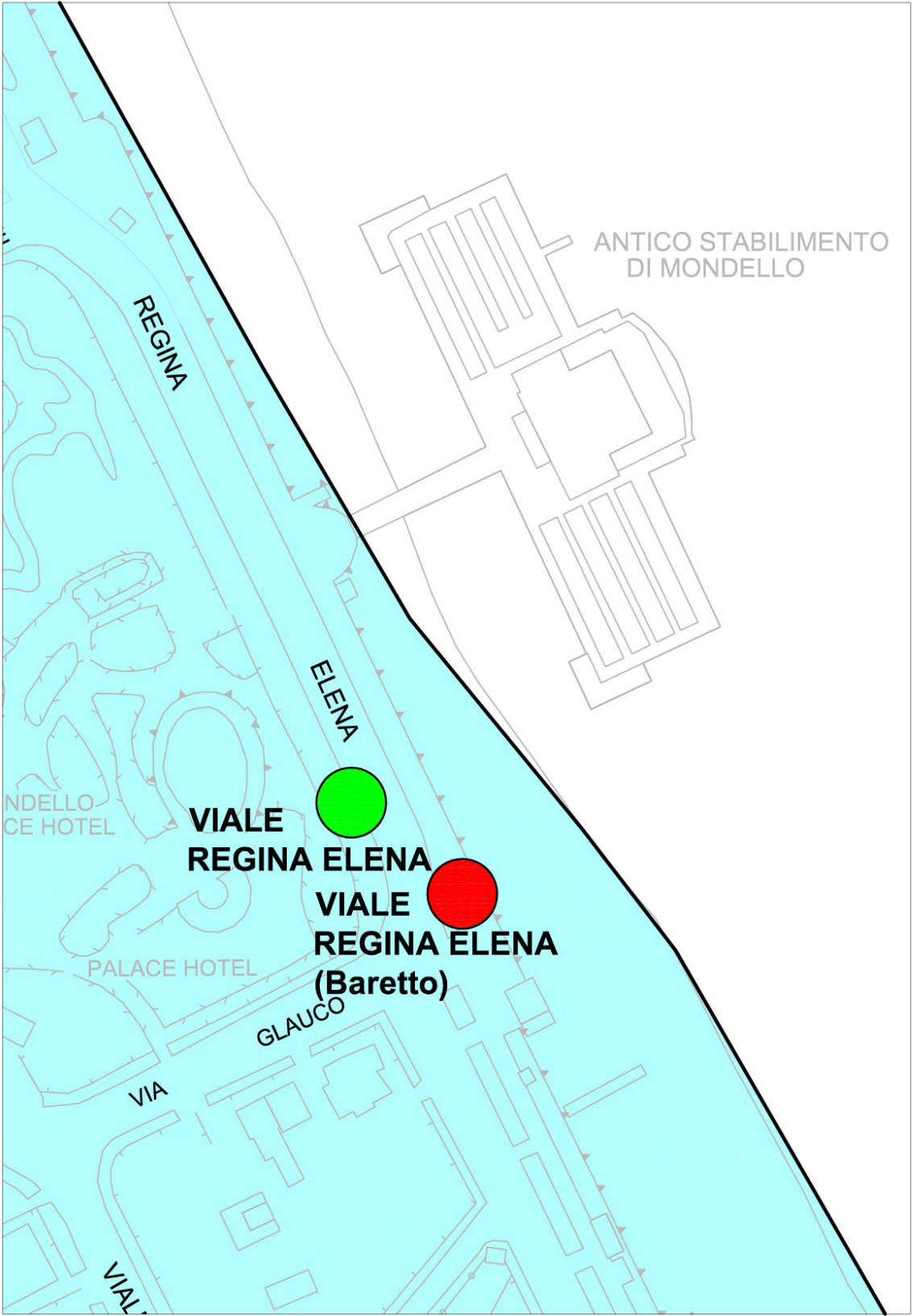
**Note:**

**Foto stato attuale**





STRALCIO PLANIMETRICO



## Impianto n 12

**Borgate Marinare**

**Posizionamento Ciclostazione :** Stazione Tommaso Natale

Lato Sx ☐ Dx ☒

**N° Stalli ciclostazione:** 12

**Dimensione Ciclostazione** 9600x895 (L + H)

**Coordinate geografiche:** 38.189568, 13.289602

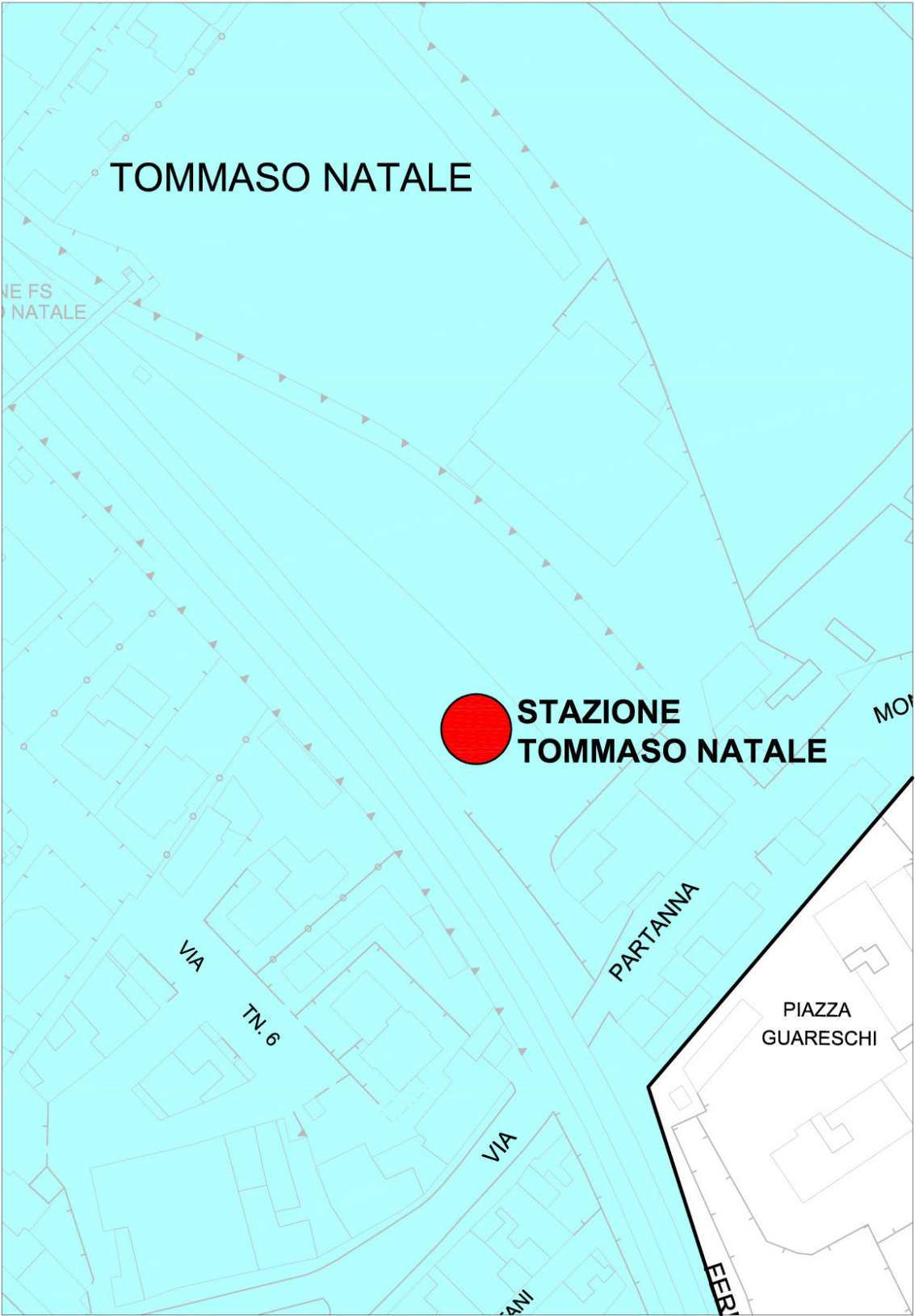
**Note:**

**Foto stato attuale**





**STRALCIO PLANIMETRICO**



### Impianto n 13

#### Borgate Marinare

**Posizionamento Ciclostazione :** Stazione Via Imperatore Federico

Lato Sx ☐

Dx ☒

**N° Stalli ciclostazione:** 12

**Dimensione Ciclostazione** 9600x895 (L + H)

**Coordinate geografiche:** 38.145367, 13.348011

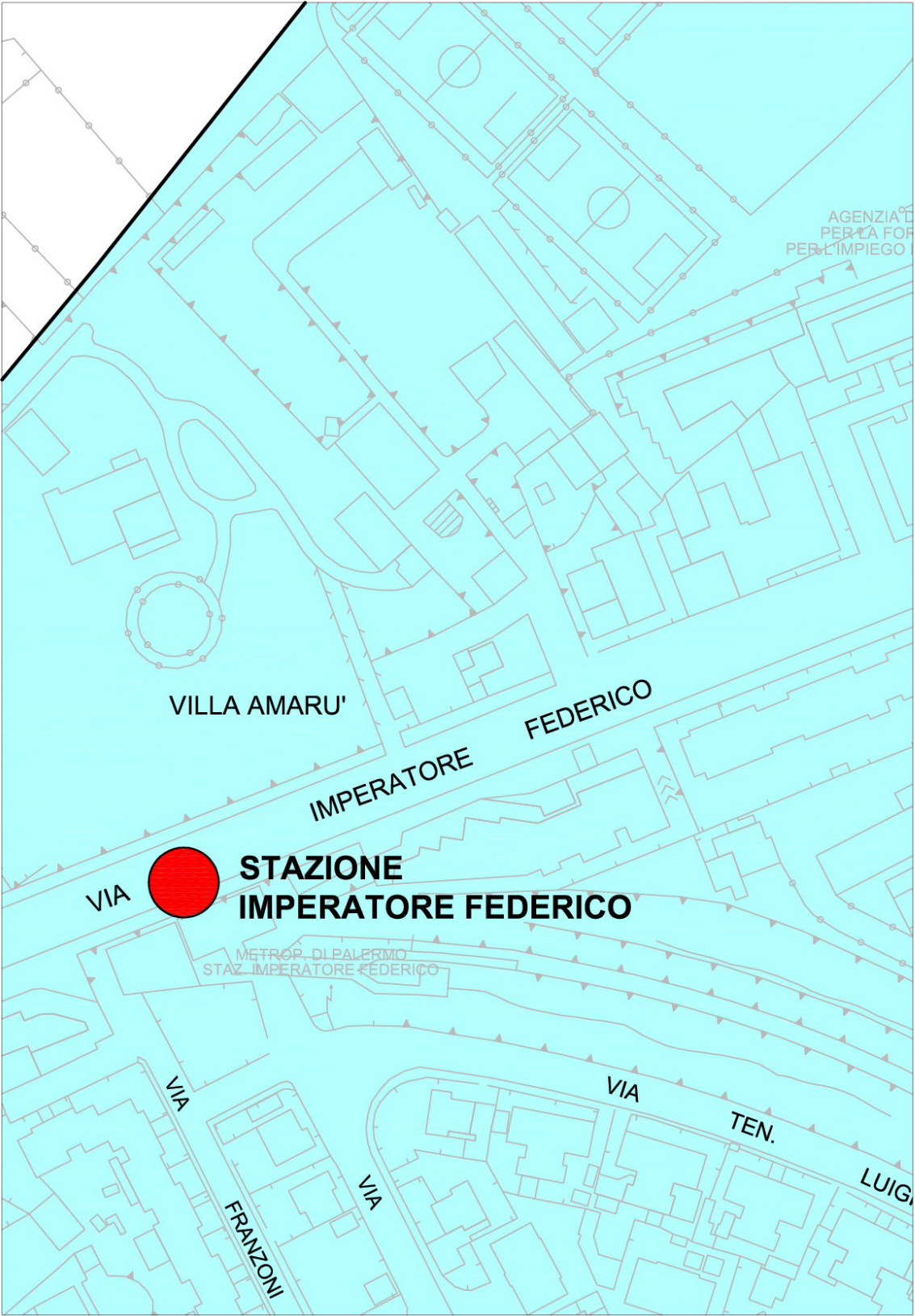
**Note:**

#### Foto stato attuale





STRALCIO PLANIMETRICO



**Impianto n 14**

**Costa Sud**

**Posizionamento Ciclostazione : S. Erasmo**

Lato Sx ☐ Dx ☒

**N° Stalli ciclostazione: 12**

**Dimensione Ciclostazione 9600x895 (L + H)**

**Coordinate geografiche: 38.112961, 13.378143**

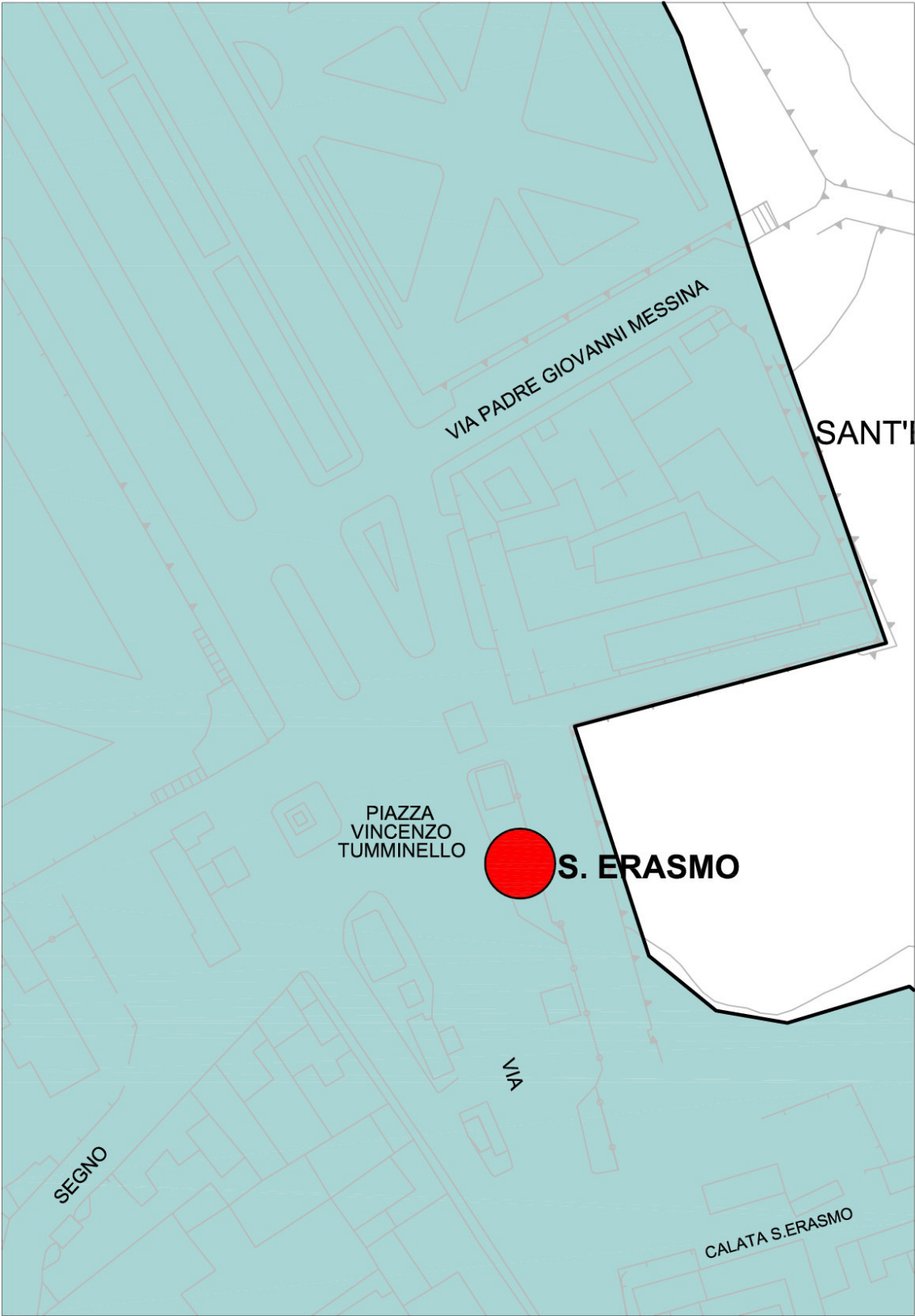
**Note:**

**Foto stato attuale**





STRALCIO PLANIMETRICO



## Impianto n 15

**Costa Sud**

**Posizionamento Ciclostazione :** Ponte dell'Ammiraglio

Lato Sx ☒ Dx ☐

**N° Stalli ciclostazione:** 12

**Dimensione Ciclostazione** 9600x895 (L + H)

**Coordinate geografiche:** 38.104890, 13.374285

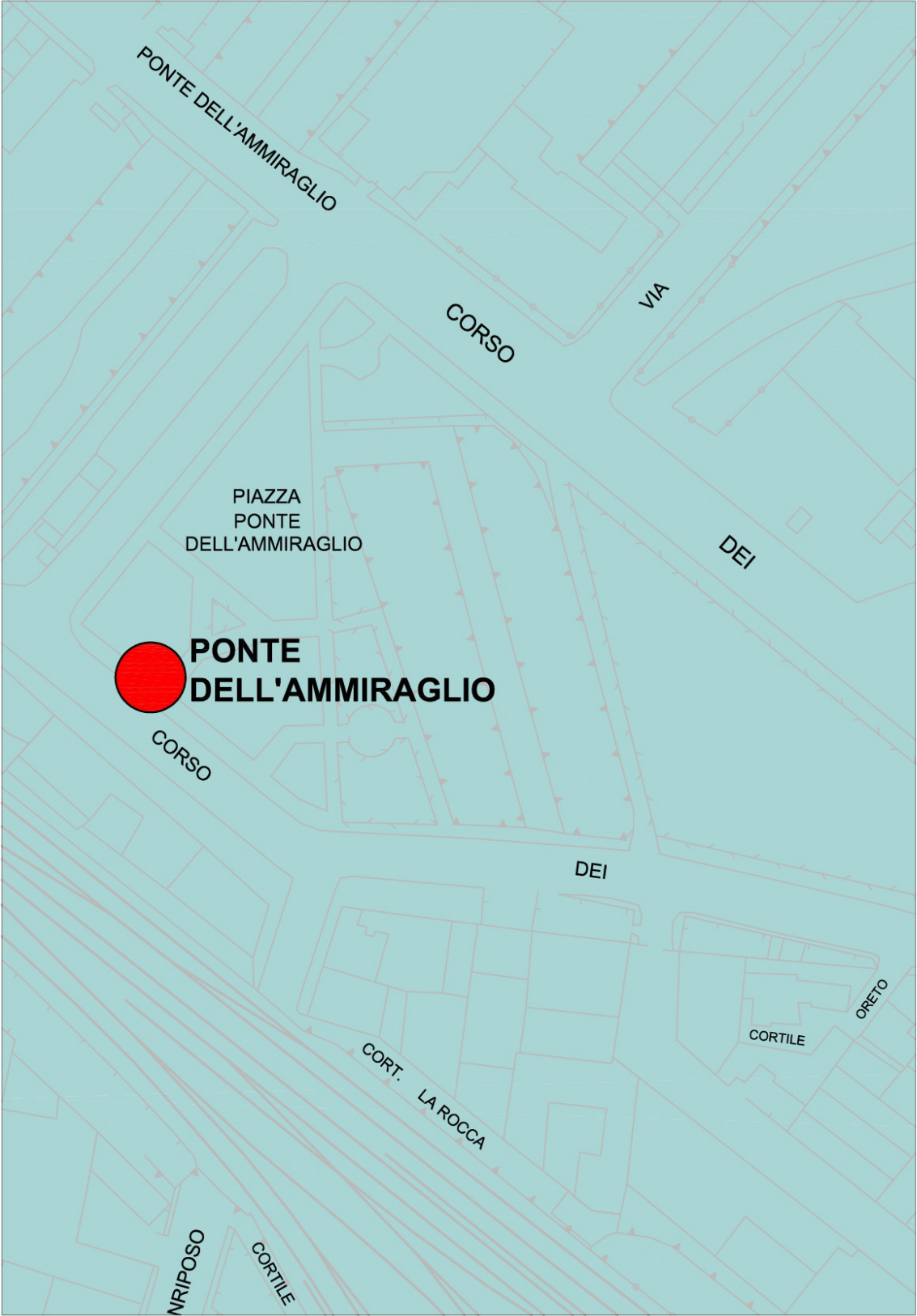
**Note:**

**Foto stato attuale**





STRALCIO PLANIMETRICO



## Impianto n 16

**Costa Sud**

**Posizionamento Ciclostazione :** Corso dei Mille

Lato Sx ☒ Dx ☐

**N° Stalli ciclostazione:** 9

**Dimensione Ciclostazione** 7200x895 (L + H)

**Coordinate geografiche:** 38.108845, 13.370838

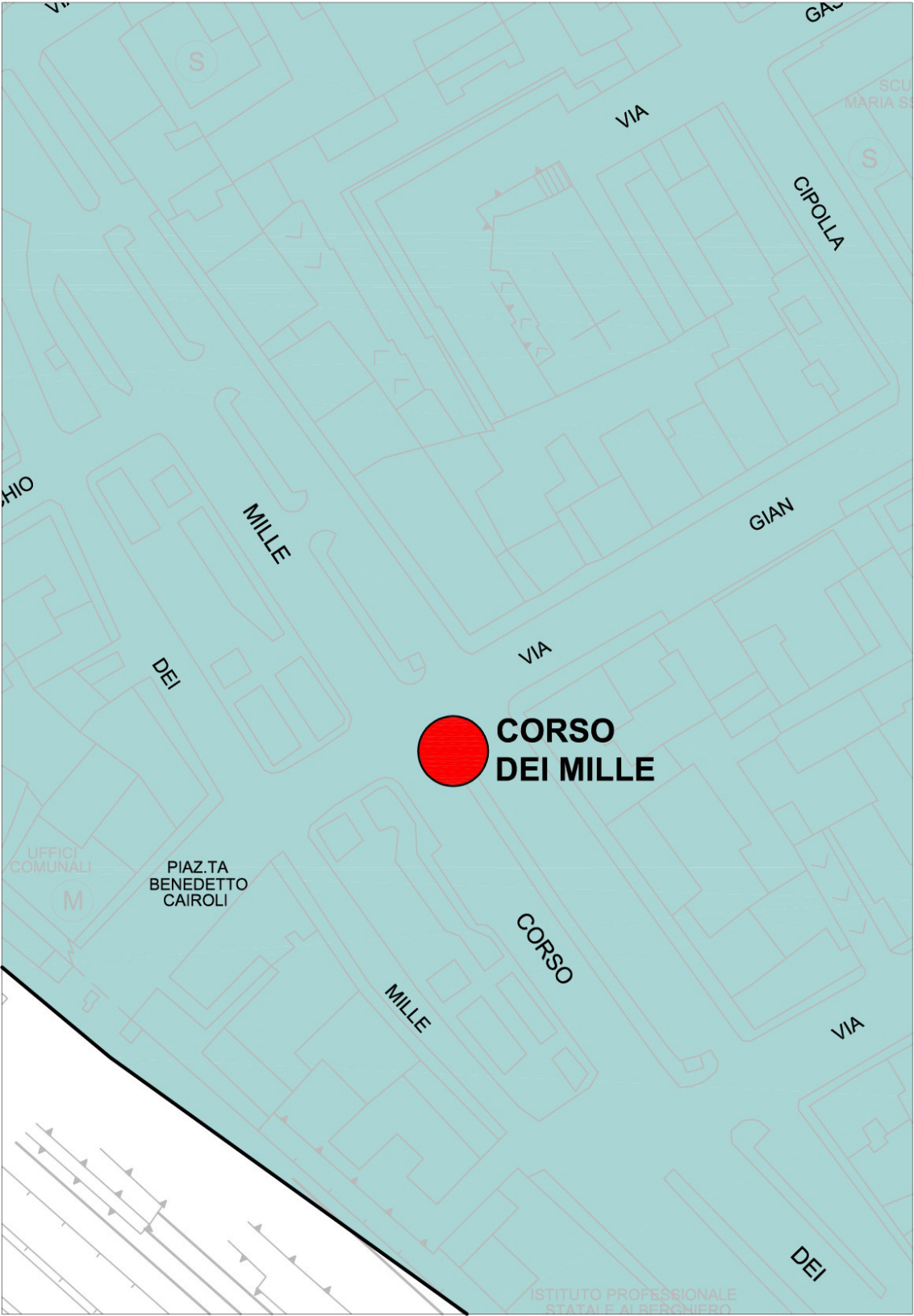
**Note:**

**Foto stato attuale**





STRALCIO PLANIMETRICO



**Impianto n 17**

**Costa Sud**

**Posizionamento Ciclostazione :** Via Oreto (Ponte Oreto)

Lato Sx ☐ Dx ☒

**N° Stalli ciclostazione:** 9

**Dimensione Ciclostazione** 7200x895 (L + H)

**Coordinate geografiche:** 38.100755, 13.371219

**Note:**

**Foto stato attuale**





STRALCIO PLANIMETRICO



**Impianto n 18**

**Costa Sud**

**Posizionamento Ciclostazione :** Via Salvatore Cappello

Lato Sx ☒ Dx ☐

**N° Stalli ciclostazione:** 9

**Dimensione Ciclostazione** 7200x895 (L + H)

**Coordinate geografiche:** 38.105505, 13.381938

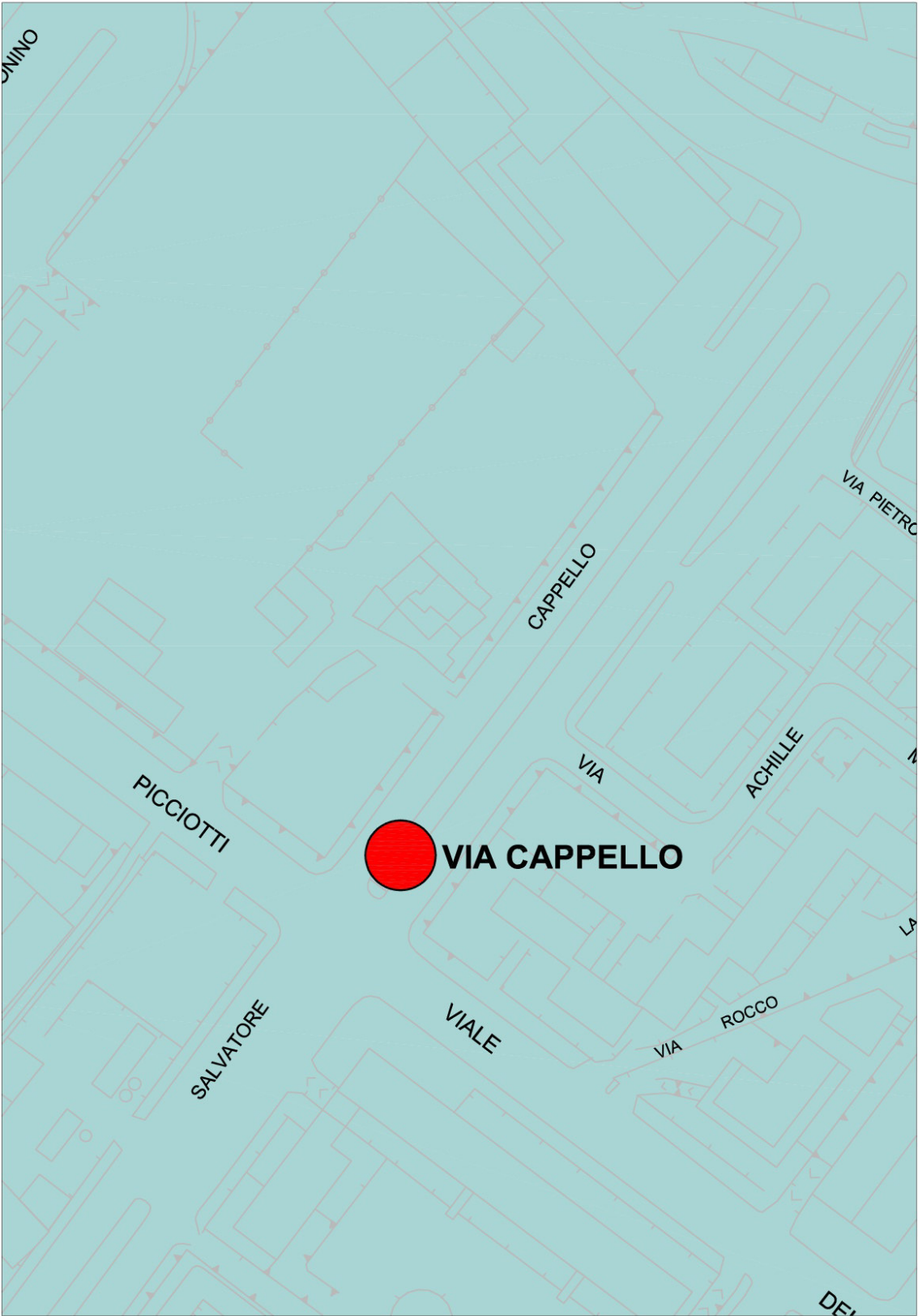
**Note:**

**Foto stato attuale**





STRALCIO PLANIMETRICO



**Impianto n 19**

**Calatafimi**

**Posizionamento Ciclostazione :** Piazza Indipendenza

Lato Sx ☐ Dx ☒

**N° Stalli ciclostazione:** 12

**Dimensione Ciclostazione** 9600x895 (L + H)

**Coordinate geografiche:** 38.111339, 13.351322

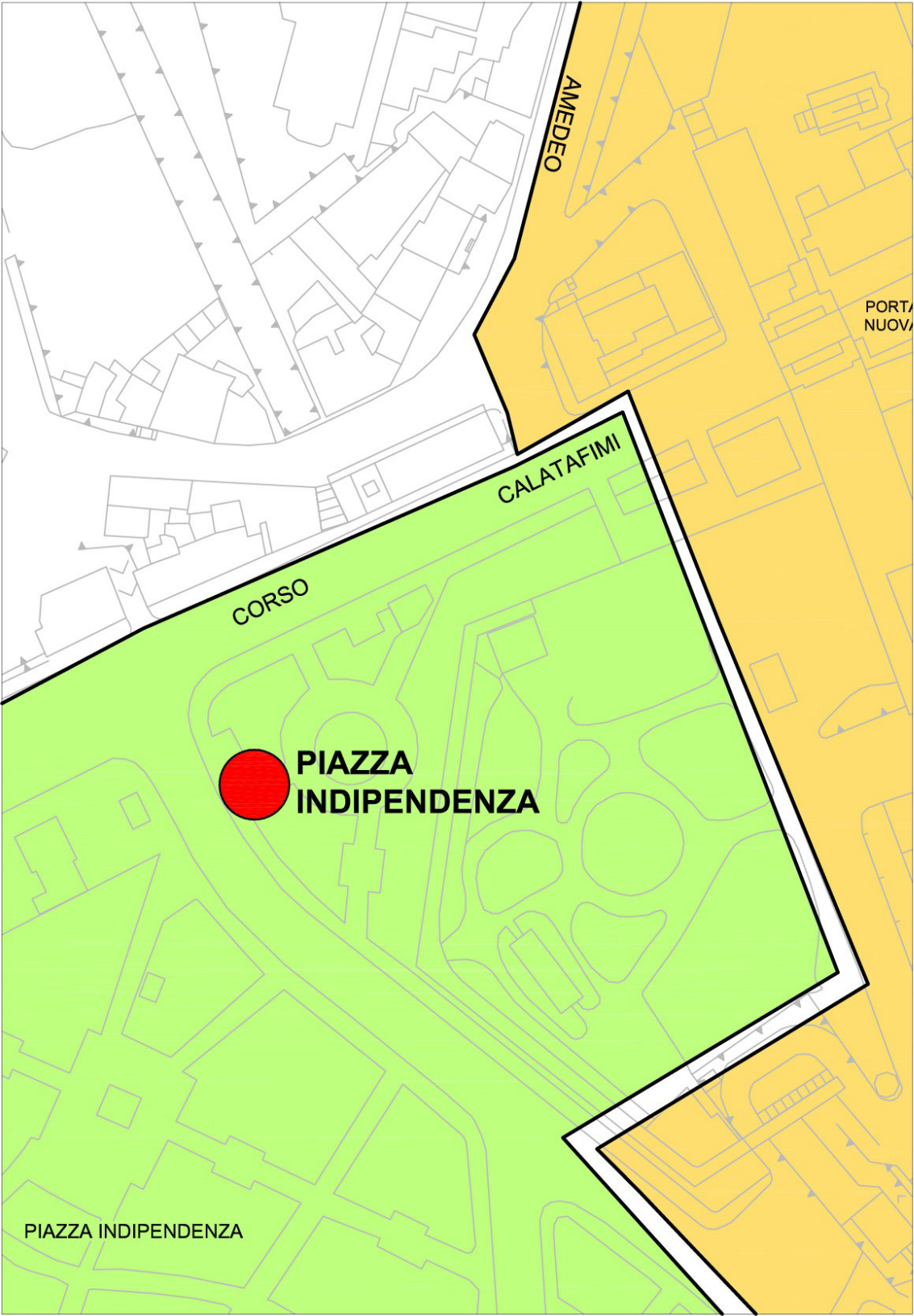
**Note:**

**Foto stato attuale**





**STRALCIO PLANIMETRICO**



**Impianto n 20**

**Calatafimi**

**Posizionamento Ciclostazione :** Via Brasa (Stazione d'Orleans)

Lato Sx ☐ Dx ☒

**N° Stalli ciclostazione:** 12

**Dimensione Ciclostazione** 9600x895 (L + H)

**Coordinate geografiche:** 38.108696, 13.354048

**Note:**

**Foto stato attuale**





STRALCIO PLANIMETRICO



## Impianto n 21

**Calatafimi**

**Posizionamento Ciclostazione :** Corso Calatafimi(Cuba)

Lato Sx ☐ Dx ☒

**N° Stalli ciclostazione:** 9

**Dimensione Ciclostazione** 7200x895 (L + H)

**Coordinate geografiche:** 38.108108, 13.342924

**Note:**

**Foto stato attuale**





STRALCIO PLANIMETRICO





## Impianto n 22

**Calatafimi**

**Posizionamento Ciclostazione :** Via Michele Titone

Lato Sx ☐ Dx ☒

**N° Stalli ciclostazione:** 9

**Dimensione Ciclostazione** 72600x895 (L + H)

**Coordinate geografiche:** 38.106837, 13.337166

**Note:**

**Foto stato attuale**



STRALCIO PLANIMETRICO



